



TITULO DE PROPIEDAD

No. 000000074338

QUE SE EXPIDE POR INSTRUCCIONES DEL **C. VICENTE FOX QUESADA**, PRESIDENTE DE LOS ESTADOS UNIDOS MEXICANOS, CON FUNDAMENTO EN LOS ARTICULOS 27 FRACCION VII DE LA CONSTITUCION POLITICA DE LOS ESTADOS UNIDOS MEXICANOS; 64, 67 Y DEMAS RELATIVOS DE LA LEY AGRARIA, ASI COMO DEL REGLAMENTO INTERIOR DEL REGISTRO AGRARIO NACIONAL, QUE AMPARA EL SOLAR URBANO IDENTIFICADO COMO LOTE No. 1, DE LA MANZANA 2, DE LA ZONA 2, DEL POBLADO SAN CARLOS, MUNICIPIO DE SAN CARLOS, ESTADO DE TAMAULIPAS, CON SUPERFICIE DE 10993.92 m², **DIEZ MIL NOVECIENTOS NOVENTA Y TRES PUNTO NOVENTA Y DOS METROS CUADRADOS**


CON LAS SIGUIENTES MEDIDAS Y COLINDANCIAS:

NORESTE 127.70 MTS. CON PARCELA 24.

SURESTE 95.80 MTS. CON SOLAR 2.

SUROESTE 89.75 MTS. CON CARRETERA ESTATAL A SAN CARLOS, TAM.

NOROESTE 111.70 MTS. CON PARCELA 24.

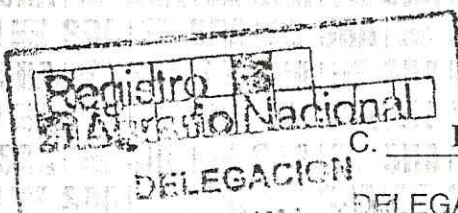


EN FAVOR DE CLINICA DEL SEGURO SOCIAL

DE CONFORMIDAD CON EL ACTA DE ASAMBLEA DE FECHA 08 DE DICIEMBRE DE 2001

CUYA INSCRIPCION OBRA EN EL REGISTRO AGRARIO NACIONAL, BAJO EL FOLIO 28TM00001196

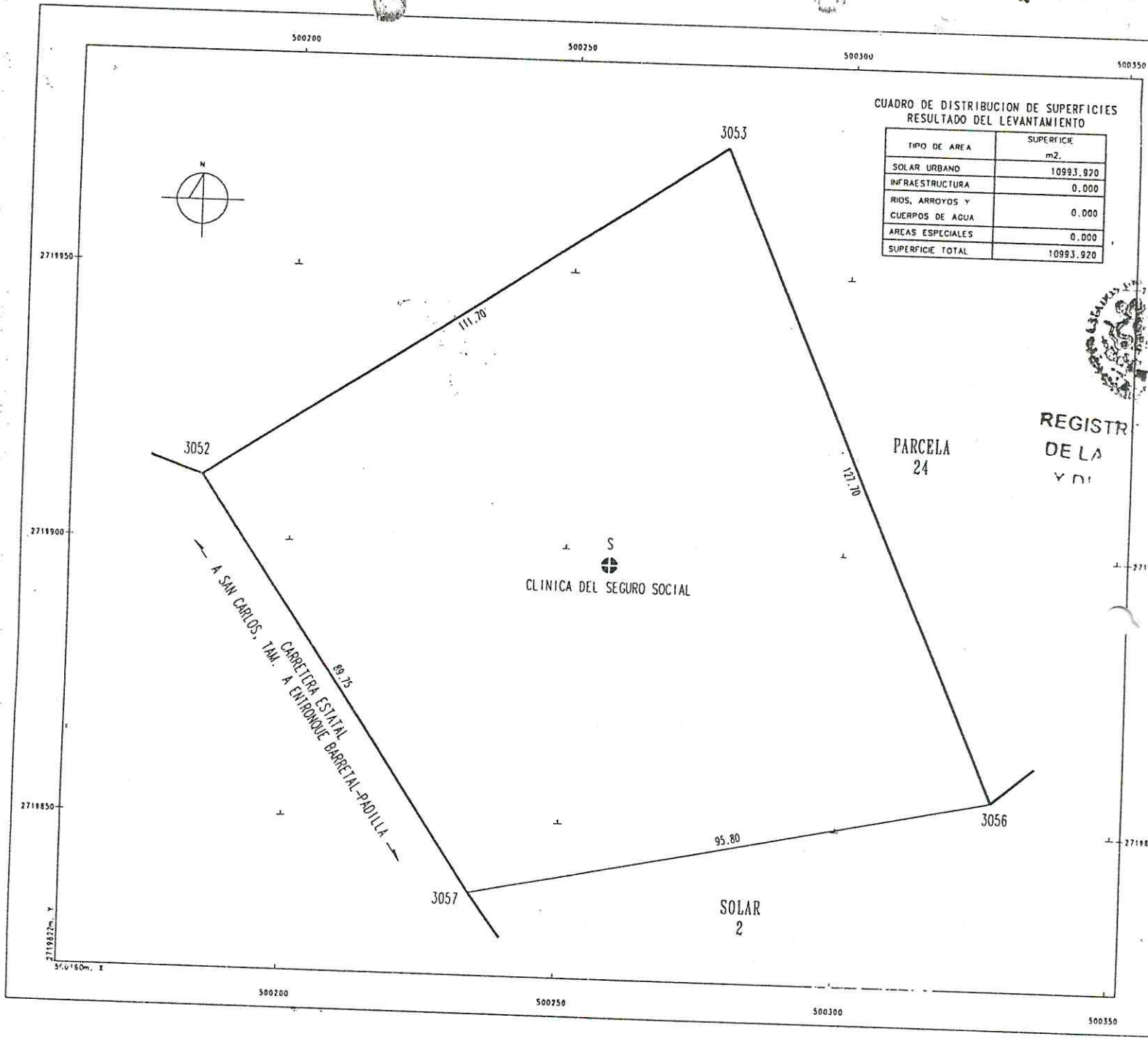
CD. VICTORIA, TAMPS. 21 DE ABRIL DE 2005 .



C. ING. RAFAEL SALAZAR DE LEON

DELEGADO DEL REGISTRO AGRARIO NACIONAL

No. D 67002



CUADRO DE DISTRIBUCION DE SUPERFICIES
RESULTADO DEL LEVANTAMIENTO

TIPO DE AREA	SUPERFICIE m ² .
SOLAR URBANO	10993.920
INFRAESTRUCTURA	0.000
RIOS, ARROYOS Y CUERPOS DE AGUA	0.000
AREAS ESPECIALES	0.000
SUPERFICIE TOTAL	10993.920

REGISTR
DE LA
Y DI



REGISTR
DE LA PR
Y DE CO



ESTADO DE TAMAULIPAS

REGISTRO PUBLICO DE LA PROPIEDAD Y DE COMERCIO



27/04/2005 179

APENDICE

DATOS DE REGISTRO

PRESENTA: REGISTRO AGRARIO NACIONAL, 001

TITULO DE PROPIEDAD.

ESCRITURA 74338-

OTORGANTE:
REGISTRO AGRARIO NACIONAL

PROPIETARIO:
CLINICA DEL SEGURO SOCIAL

SECCION	NUMERO	LEGAJO	FECHA
PRIMERA	2329	4-047	27/04/2005
OF.REG.	4	MUNICIPIO	SAN CARLOS
DERECHOS CAUSADOS		BOLETA DE PAGO	DOCUMENTO
		EXENTO	RA2 27/04/2005 179 10:56

Expedido por la Secretaría de Finanzas y Administración del Estado de TAMAULIPAS

EL DIRECTOR

Cd. Victoria, Tamaulipas



LIC. HERMINIO GARZA PALACIOS

REGISTRÓ

ING. ESTEBAN TERAN LOPEZ

REGISTRO PUBLICO DE LA PROPIEDAD Y DE COMERCIO

SECRETARIA DE LA FUNCION PUBLICA

REGISTRO PUBLICO DE LA PROPIEDAD FEDERAL
QUEDO REGISTRADO EN EL FOLIO REAL

No. 89578
México, D.F. a 22 de Noviembre de 2005



DIRECCION GENERAL DEL PATRIMONIO INMOBILIARIO FEDERAL

MARIO R. GARCIA VAZQUEZ
REGISTRADOR

ARC. JORGE A. ADAME MAYOR
DIRECTOR DE REGISTRO PUBLICO / SECRETARIA DE LA PROPIEDAD FEDERAL

PUBLICO
PIEDA
IERCIO