

# TÍTULO DE PROPIEDAD

No. 000000015030

QUE SE EXPIDE POR INSTRUCCIONES DEL C. FELIPE DE JESÚS CALDERÓN HINOJOSA, PRESIDENTE DE LOS ESTADOS UNIDOS MEXICANOS; CON FUNDAMENTO EN LOS ARTÍCULOS 27 FRACCIÓN VII DE LA CONSTITUCIÓN POLÍTICA DE LOS ESTADOS UNIDOS MEXICANOS, 64, 67, 69 Y DEMÁS RELATIVOS DE LA LEY AGRARIA, ASÍ COMO EN EL REGLAMENTO INTERIOR DEL REGISTRO AGRARIO NACIONAL, QUE AMPARA EL SOLAR URBANO IDENTIFICADO COMO LOTE N° 1, DE LA MANZANA 1, DE LA ZONA 1, DEL POBLADO EL BLEDAL, MUNICIPIO DE CULIACAN, ESTADO DE SINALOA, CON SUPERFICIE DE 500.00 M<sup>2</sup>, QUINIENTOS METROS CUADRADOS

CON LAS SIGUIENTES MEDIDAS Y COLINDANCIAS:

- NORTE 25.00 MTS. CON LOTE 4
- ESTE 20.00 MTS. CON CARRETERA
- SUR 25.00 MTS. CON LOTE 2
- OESTE 20.00 MTS. CON LOTE 3

PLANO INTERNO INSCRITO BAJO CLAVE ÚNICA CATASTRAL G13C52W001A2, EN FAVOR DE INSTITUTO MEXICANO DEL SEGURO SOCIAL, DE CONFORMIDAD CON EL ACTA DE ASAMBLEA DE FECHA 06 DE AGOSTO DE 2011


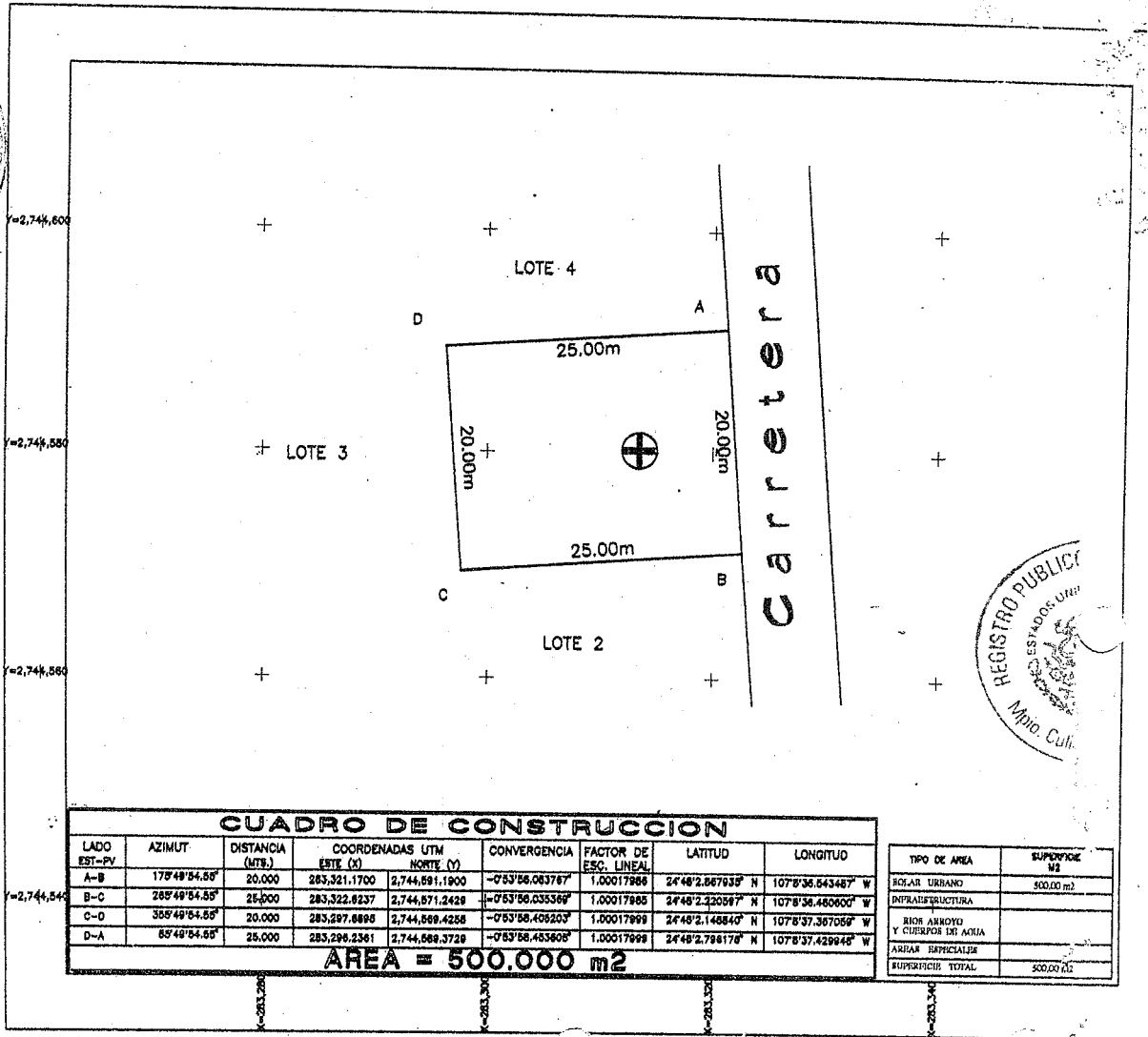
CUYA INSCRIPCIÓN OBRA EN EL REGISTRO AGRARIO NACIONAL, BAJO EL FOLIO 25TM00000279

CULIACAN, SIN. A 19 DE JUNIO DE 2012

Sector Agrario  
**DELEGACION ESTATAL SINALOA**

**LIC. EVERARDO GAXIOLA GAXIOLA**  
 DELEGADO DEL REGISTRO AGRARIO NACIONAL

No. 08-0012030



**CUADRO DE CONSTRUCCION**

LADO EST-PTV	AZIMUT	DISTANCIA (MTS.)	COORDENADAS UTM		CONVERGENCIA	FACTOR DE ESC. LINEAL	LATITUD	LONGITUD
			ESTE (X)	NORTE (Y)				
A-B	178°48'54.55"	20,000	283,321.1700	2,744,691.1900	-0°53'56.083767"	1,00017988	24°48'2.867935" N	107°8'36.643487" W
B-C	268°48'54.55"	25,000	283,322.6237	2,744,671.2428	-0°53'56.033369"	1,00017988	24°48'2.320587" N	107°8'36.480600" W
C-D	358°48'54.55"	20,000	283,297.6896	2,744,669.4258	-0°53'56.406203"	1,00017988	24°48'2.148840" N	107°8'37.307059" W
D-A	68°48'54.55"	25,000	285,298.2361	2,744,668.3728	-0°53'56.483608"	1,00017988	24°48'2.798170" N	107°8'37.429648" W

**AREA = 500.000 m2**

TIPO DE AREA	SUPERFICIE M2
SOLAR URBANO	500,00 m2
INFRAESTRUCTURA	
RIOS ARROYO Y CUERPOS DE AGUA	
AREAS ESPECIALES	
<b>SUPERFICIE TOTAL</b>	<b>500,00 m2</b>

REGISTRO PÚBLICO DE LA PROPIEDAD  
Y DEL COMERCIO

27 JUN. 2012

HORA 12:13

**DOCUMENTO RECIBIDO**  
PEDRO ARTURO PEREZ SARABIA



**SINALOA**  
ES TAREA DE TODOS

Registro Público de la Propiedad y del Comercio

**BOLETA DE INSCRIPCIÓN**

OFICINA REGISTRAL: **CULIACAN**

Fecha de emisión: 28/06/2012  
70\_70963\_1\_27-06-2012\_13-59-28.tif



El Registro Público de la Propiedad del Estado de Sinaloa hace constar que en términos de los artículos 2, 39 y 80 al 88 de su reglamento ha procedido la inscripción del acto que a continuación se señala:

CONSECUTIVO	ACTO REGISTRADO	FOLIO	FECHA DE REGISTRO	HORA DE REGISTRO
1	Título de propiedad	298744	28/06/2012	15:04:33



Escritura: 15030 ✓

Volumen: 0

Notario: RAN

RECIBO: OF#0097/2012

FECHA: 27/06/2012

IMPORTE: \$0.00

EL REGISTRADOR

LIC. BRENDA ALICIA VILLARREAL  
SOTO

EL DIRECTOR DEL REGISTRO PÚBLICO DE LA  
PROPIEDAD Y DEL COMERCIO

LIC. ENRIQUE ALEJANDRO ARMIT GAXIOLA







# SECRETARÍA DE LA FUNCIÓN PÚBLICA

INSTITUTO DE ADMINISTRACIÓN Y AVALÚOS DE BIENES NACIONALES  
REGISTRO PÚBLICO DE LA PROPIEDAD FEDERAL  
QUEDO REGISTRADO EN EL FOLIO REAL

No. 139390

México, D.F. a 04 de octubre de 2012

ARQ. PEDRO TORAL ÁVILA  
DIRECTOR DE REGISTRO PÚBLICO Y  
CONTROL INMOBILIARIO

MARIO R. GARCÍA VÁZQUEZ  
REGISTRADOR

EL CIUDADANO ARQ. PEDRO TORAL ÁVILA, DIRECTOR DE REGISTRO PÚBLICO Y CONTROL INMOBILIARIO DEL INSTITUTO DE ADMINISTRACIÓN Y AVALÚOS DE BIENES NACIONALES, ÓRGANO DESCONCENTRADO DE LA SECRETARÍA DE LA FUNCIÓN PÚBLICA, CON FUNDAMENTO EN LO SEÑALADO POR LOS ARTÍCULOS 47 DE LA LEY GENERAL DE BIENES NACIONALES, 6º FRACCIÓN XIV, 10º FRACCIÓN XVI DEL REGLAMENTO DE DICHO INSTITUTO Y 58 DEL REGLAMENTO DEL REGISTRO PÚBLICO DE LA PROPIEDAD FEDERAL-----


-----CERTIFICA:-----

QUE LA PRESENTE COPIA FOTOSTÁTICA, LA CUAL CONSTA DE DOS HOJAS IMPRESAS, UNA POR AMBOS LADOS Y UNA SOLO POR SU FRENTE, COTEJADAS, SELLADAS Y RUBRICADAS, SON REPRODUCCIÓN FIEL DEL TÍTULO NÚMERO 00000015030 DE FECHA 19 DE JUNIO DE 2012, INSCRITO BAJO EL FOLIO REAL 139390, EL 4 DE OCTUBRE DE 2012, LA CUAL CONCUERDA FIELMENTE CON EL EJEMPLAR QUE OBRA EN LOS ARCHIVOS DE ESTA DIRECCIÓN, LA CUAL TENGO A LA VISTA Y DE LA QUE SE COMPULSA.- DOY FE.-----

MÉXICO, DISTRITO FEDERAL, A 8 DE NOVIEMBRE DEL 2012.-----



THE UNIVERSITY OF CHICAGO  
DEPARTMENT OF CHEMISTRY  
5708 SOUTH CAMPUS DRIVE  
CHICAGO, ILLINOIS 60637  
TEL: 773-936-3700



THE UNIVERSITY OF CHICAGO  
DEPARTMENT OF CHEMISTRY  
5708 SOUTH CAMPUS DRIVE  
CHICAGO, ILLINOIS 60637  
TEL: 773-936-3700



1992

1992

1992

1992