

Registro Agrario Nacional

TIPO DE PREDIO: SOLAR URBANO

CLAVE UNICA CATASTRAL
IDENTIFICACION GEOGRAFICA

NOMBRE	CLAVE
ESTADO	SINALOA
MUNICIPIO	ESQUINAPA
EJIDO	LA LOMA
POLIGONO	1/1
LOCALIDAD	GABRIEL LEYVA VELAZQUEZ
ZONA	01 LOTE 01
MANZANA	LA LOMA
SOLAR URBANO	INSTITUTO MEXICANO DEL SEGURO SOCIAL
POSISIONARIO	

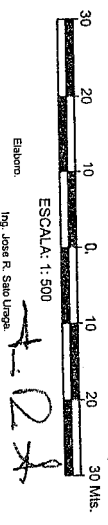
UBICACION SEGUN RESOLUCION PRESIDENCIAL

ESTADO SINALOA
MUNICIPIO ESQUINAPA

SIMBOLOGIA

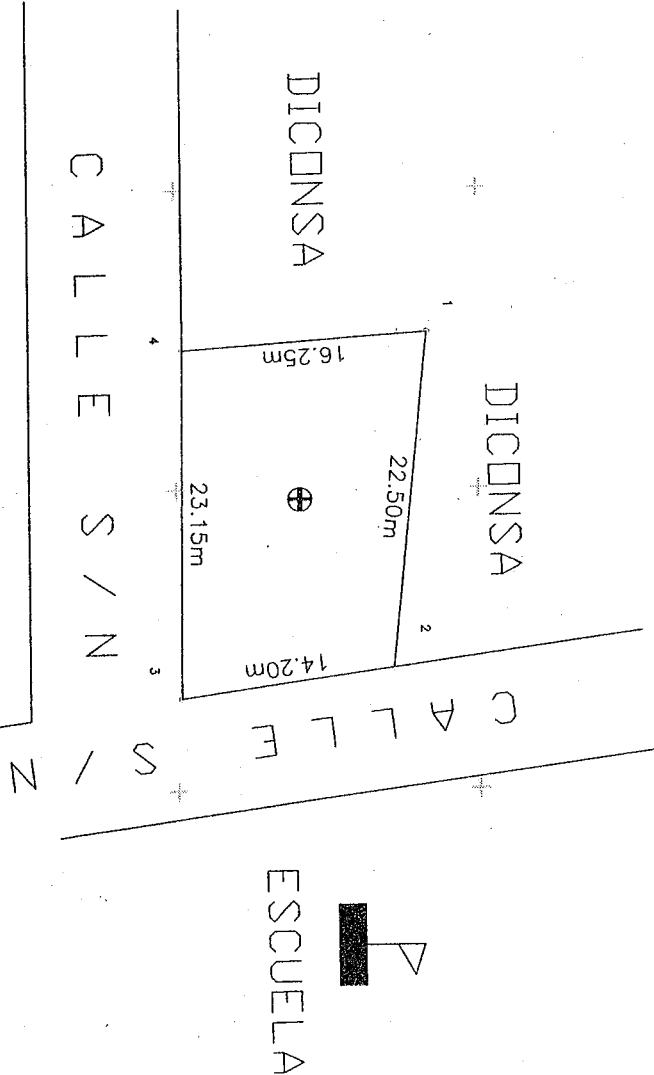
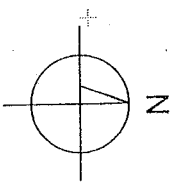
- | LIMITES | LINEAS DE CONDUCCION |
|-----------------------------------|-------------------------|
| ESTATAL | CONDUCTO SUPERFICIAL |
| MUNICIPAL | CONDUCTO SUBTERRANEO |
| EJIDAL | HIDROGRAFIA |
| GRAN AREA | LAGUNA |
| SOLAR | RIO, ARROYO |
| 1-6999 | CANAL |
| SOLAR COLINDANTE | DEPOSITO DE AGUA |
| VERTICES PER DELEJIDO | POZO |
| GEODESICO TRADICIONAL | SERVICIOS |
| 1-6999 | ESCUELA |
| NUMERO DE VERTICE DE PAR | IGLESIA |
| VIAS DE COMUNICACION | ASISTENCIA MEDICA |
| CARRETERA PAVIMENTADA | PALACIO MUNICIPAL |
| TERRACERIA O BRECHA | PLAZA O JARDIN |
| CASETA TELEFONICA RURAL | CASETA TELEFONICA RURAL |
| FERROCARRIL, ESTACION DE F.F.C.C. | MERCADO |
| PUNTE | TIENDA RURAL COMASUPO |
| | CAMPO DEPORTIVO |
| | CEMENTERIO |

ESCALA GRAFICA



FECHA DE ELABORACION: ENERO 2011

CAUSE DE LA TIERRA Y USO ACTUAL DEL SUELO
N - ASISTENCIA MEDICA



CUADRO DE CONSTRUCCION			
LADO	AZIMUT	DISTANCIA (MTS.)	COORDENADAS UTM ESTE (X) NORTE (Y)
1-2	95°56'53.43"	22.500	452,022.8788 2,489,819.8115
2-3	172°18'7.35"	14.200	452,045.2579 2,489,817.4820
3-4	270°28'21.67"	23.150	452,047.1600 2,489,803.4100
4-1	356°0'18.95"	16.250	452,024.0108 2,489,803.6010

AREA = 342.766 m²

TIPO DE AREA	SUPERFICIE M ²
SOLAR URBANO	342,766 m ²
INFRAESTRUCTURA	00,000,00
RIO, ARROYO Y CUERPOS DE AGUA	00,000,00
AREAS ESPECIALES	
SUPERFICIE TOTAL	342,766 m ²