



TÍTULO DE PROPIEDAD

Nº 000001000149

QUE SE EXPIDE POR INSTRUCCIONES DEL C. ENRIQUE PEÑA NIETO, PRESIDENTE DE LOS ESTADOS UNIDOS MEXICANOS; CON FUNDAMENTO EN LOS ARTÍCULOS 27 FRACCIÓN VII DE LA CONSTITUCIÓN POLÍTICA DE LOS ESTADOS UNIDOS MEXICANOS, 64, 67, 69 Y DEMÁS RELATIVOS DE LA LEY AGRARIA, ASÍ COMO EN EL REGLAMENTO INTERIOR DEL REGISTRO AGRARIO NACIONAL; QUE AMPARA EL SOLAR URBANO IDENTIFICADO COMO LOTE N° 10, DE LA MANZANA 13, DE LA ZONA 1, DEL POBLADO EL ROBLE, MUNICIPIO DE MAZATLÁN, ESTADO DE SINALOA, CON UNA SUPERFICIE DE 741.216 M² SETECIENTOS CUARENTA Y UNO PUNTO DOSCIENTOS DIECISEIS METROS CUADRADOS

CON LAS SIGUIENTES MEDIDAS Y COLINDANCIAS:

- NORESTE 27.895 MTS. CON SOLAR 6
- SURESTE 29.591 MTS. EN LÍNEA QUEBRADA CON SOLAR 6
- SUROESTE 1.059 MTS. CON SOLAR 7 Y 30.859 MTS. CON SOLAR 9
- NOROESTE 23.353 MTS. CON CALLE GREGORIO VAZQUEZ MORENO

////////////////////
 //////////////////////
 //////////////////////
 //////////////////////
 //////////////////////

F13A36W00214AA01**

PLANO INTERNO INSCRITO BAJO CLAVE ÚNICA CATASTRAL INSTITUTO MEXICANO DEL SEGURO SOCIAL EN FAVOR DE ACTA DE ASAMBLEA DE DELIMITACION, DESTINO Y ASIGNACION DE TIERRAS DE FECHA 26 DE FEBRERO DEL 2012.

CUYA INSCRIPCIÓN OBRA EN EL REGISTRO AGRARIO NACIONAL, BAJO EL FOLIO 25012002129121926R

CULIACAN, SIN. A/ 20 DE DICIEMBRE DE 2013

Sector Agrario
 DELEGACION ESTATAL
 SINALOA

LIC. MANUEL HURTADO PUEBLA

DELEGADO DEL REGISTRO AGRARIO NACIONAL



377150

377175

377200

377225

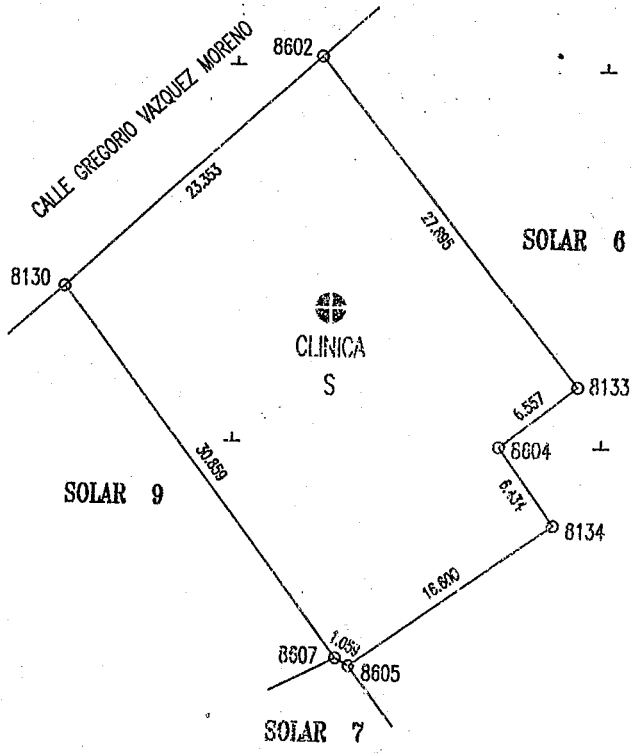
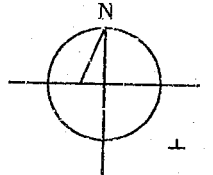
2571375

2571375

2571350

2571325

2571325



CUADRO DE CONSTRUCCION

LADO EST - PV	AZIMUT GG°MM'SS.SSS"	DISTANCIA (m)	COORDENADAS (UTM)		CONVERGENCIA GG°MM'SS.SSS"		FACTOR DE ESCALA LINEAL
			ESTE (X)	NORTE (Y)	A	B	
8602-8133	140°53'40.645"	27.895	377180.752	2571375.683	-0°28'26.112"	0°00'00.007"	0.99978634
8133-8604	231°38'28.560"	6.557	377198.347	2571364.037	-0°28'25.852"	0°00'00.001"	0.99978629
8604-8134	144°32'48.839"	6.434	377193.205	2571349.988	-0°28'25.920"	0°00'00.002"	0.99978630
8134-8605	235°06'10.449"	16.800	377195.937	2571344.727	-0°28'25.883"	0°00'00.003"	0.99978629
8605-8607	298°57'45.631"	1.059	377183.322	2571335.230	-0°28'26.047"	-0°00'00.000"	0.99978633
8607-8130	321°39'50.210"	30.859	377182.305	2571335.743	-0°28'26.050"	-0°00'00.006"	0.99978634
8130-8602	48°00'25.355"	23.353	377163.396	2571390.059	-0°28'26.342"	-0°00'00.005"	0.99978639

CUADRO DE DISTRIBUCION DE SUPERFICIES	
TIPO DE AREA	SUPERFICIE M2
SOLAR URBANO	741.216
INFRAESTRUCTURA	00.000
RIOS, ARROYOS Y CUERPOS A.	00.000
AREAS ESPECIALES	00.000
AFECTACIONES	00.000
SUPERFICIE TOTAL	741.216

377150

377175

377200

377225

REGISTRO PUBLICO DE LA
PROPIEDAD Y DEL COMERCIO
MAZATLÁN, SINALOA


11 MAR. 2014

**DOCUMENTO
RECIBIDO**

Registrado a las 11:00 horas, bajo e
No. 119 Tomo 289 Sec. D.P.
Mazatlán, Sin. 12 marzo de 2014

PAGO DE DERECHOS
No. De Recibo
Fecha
Toma

La Oficial Registradora
LIC. ROSA ALICIA LEON SOTO



119



--- YO, LICENCIADO MANUEL GUILLERMO GARCIA RENDON, TITULAR DE LA NOTARIA PUBLICA NUMERO (160) CIENTO SESENTA EN EL ESTADO Y DEL PATRIMONIO INMUEBLE FEDERAL, CON EJERCICIO EN ESTA MUNICIPALIDAD Y RESIDENCIA EN ESTA CIUDAD.-----

----- C E R T I F I C O -----

--- QUE TUVE A LA VISTA EL ORIGINAL DEL PRESENTE DOCUMENTO, EL CUAL CONSTA DE (1) UNA FOJA UTIL, MISMO QUE FUE COTEJADO Y CONCUERDA FIELMENTE CON EL MISMO, AL QUE ME REMITO Y DEVUELVO AL INTERESADO PARA SU RESGUARDO.- DOY FE.-----

--- CULIACAN ROSALES, SINALOA, MEXICO, A LOS (9) NUEVE DIAS DEL MES ABRIL DEL AÑO (2014) DOS MIL CATORCE.-----

LIC. MANUEL GUILLERMO GARCIA RENDON
TITULAR DE LA NOTARIA PÚBLICA NUMERO 160
EN EL ESTADO Y DEL PATRIMONIO INMUEBLE FEDERAL
GARM5105224Q0



Faint, illegible text at the top of the page, possibly bleed-through from the reverse side.

