




TÍTULO DE PROPIEDAD

No. 000000003785

QUE SE EXPIDE POR INSTRUCCIONES DEL C. FELIRE DE JESÚS CALDERÓN HINOJOSA, PRESIDENTE DE LOS ESTADOS UNIDOS MEXICANOS, CON FUNDAMENTO EN LOS ARTÍCULOS 27 FRACCIÓN VII DE LA CONSTITUCIÓN POLÍTICA DE LOS ESTADOS UNIDOS MEXICANOS, 64, 67, 69 Y DEMÁS RELATIVOS DE LA LEY AGRARIA, ASÍ COMO EN EL REGLAMENTO INTERIOR DEL REGISTRO AGRARIO NACIONAL, QUE AMPARA EL SOLAR URBANO IDENTIFICADO COMO LOTE N° 1, DE LA MANZANA 1, DE LA ZONA 1, DEL POBLADO MALOYA, MUNICIPIO DE EL ROSARIO, ESTADO DE SINALOA, CON SUPERFICIE DE 846.86 M², OCHOCIENTOS CUARENTA Y SEIS PUNTO OCHENTA Y SEIS METROS CUADRADOS;

CON LAS SIGUIENTES MEDIDAS Y COLINDANCIAS:

- NORESTE 24.85 MTS. CON CALLE
- SURESTE 34.10 MTS. CON FERNANDO VALDEZ CORDOBA
- SUROESTE 24.95 MTS. CON CESAR TIRADO PADILLA
- NOROESTE 34.15 MTS. CON CALLE




PLANO INTERNO INSCRITO BAJO CLAVE ÚNICA CATASTRAL F13A58F001O2;

EN FAVOR DE INSTITUTO MEXICANO DEL SEGURO SOCIAL;

DE CONFORMIDAD CON EL ACTA DE ASAMBLEA DE FECHA 19 DE ABRIL DE 2011;

CUYA INSCRIPCIÓN OBRA EN EL REGISTRO AGRARIO NACIONAL, BAJO EL FOLIO 25TC00000090;

CULIACAN, SIN. A 19 DE JUNIO DE 2012



DELEGACION ESTATAL SINALOA

LIC. EVERARDO GAXIOLA GAXIOLA

No. 03-0012038

DELEGADO DEL REGISTRO AGRARIO NACIONAL



SECRETARÍA DE LA FUNCIÓN PÚBLICA

INSTITUTO DE ADMINISTRACIÓN Y VALUACIÓN DE BIENES NACIONALES
REGISTRO PÚBLICO DE LA PROPIEDAD FEDERAL
OFICINA DE REGISTRO EN EL D.F. Y A.F.

No. 138730
México, D.F. a 19 de septiembre de 2012

ARQ. PEDRO TORAL ÁVILA
DIRECTOR DE REGISTRO PÚBLICO Y
CONTROL INMOBILIARIO

MARIO R. GARCÍA VAZQUEZ
REGISTRADOR





LA CIUDADANA MTRA. I. ALEJANDRA ESPINOSA LUNA,
DIRECTORA DE REGISTRO PÚBLICO Y CONTROL
INMOBILIARIO DEL INSTITUTO DE ADMINISTRACIÓN Y
AVALÚOS DE BIENES NACIONALES, ÓRGANO
DESCONCENTRADO DE LA SECRETARÍA DE LA FUNCIÓN
PÚBLICA, CON FUNDAMENTO EN LO SEÑALADO POR LOS
ARTÍCULOS 47 DE LA LEY GENERAL DE BIENES
NACIONALES, 7º FRACCIÓN XIV, 10º FRACCIÓN XVI DEL
REGLAMENTO DE DICHO INSTITUTO Y 58 DEL
REGLAMENTO DEL REGISTRO PÚBLICO DE LA PROPIEDAD
FEDERAL-----



[Handwritten signature]

----- C E R T I F I C A : -----

QUE LA PRESENTE COPIA FOTOSTÁTICA, LA CUAL
CONSTA DE UNA HOJA IMPRESA POR AMBOS LADOS Y
UNA SÓLO POR SU FRENTE, COTEJADAS, SELLADAS Y
RUBRICADAS, ES REPRODUCCIÓN FIEL AL ORIGINAL DEL
TÍTULO DE PROPIEDAD NÚMERO 00000003785 DE FECHA
19 DE JUNIO DE 2012, QUE CONCUERDA FIELMENTE CON
EL EJEMPLAR QUE OBRA EN LOS ARCHIVOS DE ESTA
DIRECCIÓN, EL CUÁL TENGO A LA VISTA Y DE LA QUE SE
COMPULSA.- DOY FE.-----

MÉXICO, DISTRITO FEDERAL, A 8 DE MARZO DEL 2013.-----

[Handwritten signature]


[Handwritten signature]





SECRETARÍA DE LA FUNCIÓN PÚBLICA
 INSTITUTO DE ADMINISTRACIÓN
 Y AVALÚOS DE BIENES NACIONALES
 DIRECCIÓN GENERAL DE POLÍTICA
 Y GESTIÓN INMOBILIARIA
 DIRECCIÓN DE REGISTRO PÚBLICO Y
 CONTROL INMOBILIARIO

FOLIO REAL
 REGISTRO PÚBLICO DE LA PROPIEDAD FEDERAL



INSCRIPCIONES DE PROPIEDAD

FECHA
14-09-2012

N° REGISTRAL
138730

14-09-2012 Mediante título de propiedad número 000000003785, de fecha 19 de junio del 2012, otorgado en la Ciudad de Culiacán, Estado de Sinaloa, que expide el Licenciado Everardo Gaxiola Gaxiola, en su carácter de Delegado del Registro Agrario Nacional en el Estado, por instrucciones del ciudadano Felipe de Jesús Calderón Hinojosa, Presidente de los Estados Unidos Mexicanos; con fundamento en los artículos 27, fracción VII, de la Constitución Política de los Estados Unidos Mexicanos; 64, 67, 69 y demás relativos de la Ley Agraria, así como del Reglamento Interior del Registro Agrario Nacional, que ampara el solar urbano identificado como lote número 1, de la manzana 1, de la zona 1, del Poblado Maloya, Municipio de El Rosario, Estado de Sinaloa, con superficie de 846.86 metros cuadrados; con las siguientes medidas y colindancias: al Noreste: 24.85 metros, con calle; al Sureste: 34.10 metros, con Fernando Valdez Cordoba; al Suroeste: 24.95 metros, con Cesar Tirado Padilla; y al Noroeste: 34.15 metros, con calle, en favor del Instituto Mexicano del Seguro Social, de conformidad con el Acta de Asamblea de fecha 19 de abril de 2011, cuya inscripción obra en el Registro Agrario Nacional, bajo el folio 25TC00000090.- Se agrega plano.- Inscripción local: Registro Público de la Propiedad y del Comercio de El Rosario, Estado de Sinaloa, bajo el número 190, del libro 39, doc. priv., con fecha 4 de julio del 2012.- Original del título de propiedad que se tuvo a la vista recibido para su inscripción el 14 de septiembre del 2012.- Inscripción realizada el 7 de noviembre de 2012.


*Se autoriza el presente FOLIO REAL para los asientos relativos al predio federal en él descrito.
 (Artículo 10 del Reglamento del Registro Público de la Propiedad Federal)*

Se autoriza la presente inscripción en términos de lo señalado por los artículos 12 y 20 del Reglamento del Registro Público de la Propiedad Federal.

EL DIRECTOR DE REGISTRO PÚBLICO Y
 CONTROL INMOBILIARIO

[Handwritten signature]

ARQ. PEDRO TORAL ÁVILA



EL REGISTRADOR

[Handwritten signature]

MARIO R. GARCÍA VÁZQUEZ

14-09-2012 GRAVÁMENES Y LIMITACIONES: A la fecha no se registran gravámenes y limitaciones.-----
INSCRIPCIONES PREVENTIVAS: A la fecha no reporta ninguna inscripción preventiva.-----
OBSERVACIONES: No se especifican.-----
USO: No se especifica.-----



[Handwritten signature]

LA CIUDADANA MTRA. I. ALEJANDRA ESPINOSA LUNA, DIRECTORA DE REGISTRO PÚBLICO Y CONTROL INMOBILIARIO DEL INSTITUTO DE ADMINISTRACIÓN Y AVALÚOS DE BIENES NACIONALES, ÓRGANO DESCONCENTRADO DE LA SECRETARÍA DE LA FUNCIÓN PÚBLICA, CON FUNDAMENTO EN LO SEÑALADO POR LOS ARTÍCULOS 47 DE LA LEY GENERAL DE BIENES NACIONALES, 7º FRACCIÓN XIV, 10º FRACCIÓN XVI DEL REGLAMENTO DE DICHO INSTITUTO Y 58 DEL REGLAMENTO DEL REGISTRO PÚBLICO DE LA PROPIEDAD FEDERAL-----

C E R T I F I C A :-----

QUE LA PRESENTE COPIA CERTIFICADA, INTEGRADA DE UNA HOJA IMPRESA SOLO POR SU FRENTE, COTEJADA, SELLADA Y RUBRICADA, ES REPRODUCCIÓN FIEL AL ORIGINAL DEL FOLIO REAL NÚMERO 138730 DE FECHA 14 DE SEPTIEMBRE DEL 2012, QUE OBRA EN EL ACERVO DE ESTA DIRECCIÓN, EL CUAL TUVE A LA VISTA Y DEL QUE SE COMPULSA.- DOY FE.-----

MÉXICO, DISTRITO FEDERAL, A 7 DE MARZO DEL 2013.-----

[Handwritten signature]


[Handwritten signature]



"2013, Año de la Lealtad Institucional y Centenario del Ejército Mexicano"

Culiacán, Sinaloa, a 23 de Mayo del 2013.
Oficio No. 269001 420100/DCL/710/2013.

C. J. RAMON FUENTEVILLA WHEATLEY
JEFE DELEG. DE SERVICIOS ADMINISTRATIVOS
P R E S E N T E. -



En relación al proceso de regularización de inmuebles afectos al programa IMSS - Oportunidades, adjunto al presente encontrará copia simple de 23 (VEINTITRES) Títulos de propiedad a favor del Instituto, inscritos tanto en el Registro Público de la Propiedad local como en el Registro Público de la Propiedad Federal, mismos que a continuación se detallan:

No	INSTRUMENTO	UBICACION	USO	R.P.P.F.
1.	Título de propiedad No. 000000003783 del 19 de junio del 2012.	Lote 1, Manzana 1, Zona 1, Poblado Ipucha, Municipio de Cósala.	U.M.R.	138728 14-sep-2012
2.	Título de propiedad No. 000000003784 del 19 de junio del 2012.	Lote 1, Manzana 1, Zona 1, Poblado San Miguel del Carrizal, Municipio de Concordia.	U.M.R.	138729 14-sep-2012
3.	Título de propiedad No. 000000003785 del 19 de junio del 2012.	Lote 1, Manzana 1, Zona 1, Poblado Maloya, Municipio de El Rosario.	U.M.R.	138730 14-sep-2012
4.	Título de propiedad No. 000000003786 del 19 de junio del 2012.	Lote 1, Manzana 1, Zona 1, Poblado El Limón o Lo de Ponce, Municipio de San Ignacio.	U.M.R.	138731 14-sep-2012
5.	Título de propiedad No. 000000003787 del 19 de junio del 2012.	Lote 1, Manzana 1, Zona 1, Poblado Cópala, Municipio de Concordia.	U.M.R.	138732 14-sep-2012
6.	Título de propiedad No. 000000015032	Lote 1, Manzana 1, Zona 1, Poblado La Ciénega, Municipio de Cósala.	U.M.R.	138733 14-sep-2012
7.	Título de propiedad No. 000000015033 del 19 de junio del 2012.	Lote 1, Manzana 1, Zona 1, Poblado Palmarito y anexos, Municipio de Cósala.	U.M.R.	138734 14-sep-2012



MÉXICO

GOBIERNO DE LA REPÚBLICA



DELEGACIÓN ESTATAL EN SINALOA
JEFATURA DE SERVICIOS JURÍDICOS
DEPARTAMENTO CONSULTIVO



8.	Título de propiedad No. 000000015034 del 19 de junio del 2012.	Lote 1, Manzana 1, Zona 1, Poblado San Juan Bautista, Municipio de Cósala.	U.M.R.	138735 14-sep-2012
9.	Título de propiedad No. 000000015035 del 19 de junio del 2012.	Lote 1, Manzana 1, Zona 1, Poblado El Espinal, Municipio de Elota.	U.M.R.	138736 14-sep-2012
10.	Título de propiedad No. 000000015036 del 19 de junio del 2012.	Lote 1, Manzana 1, Zona 1, Poblado El Saladito, Municipio de Elota.	U.M.R.	138737 14-sep-2012
11.	Título de propiedad No. 000000015037 del 19 de junio del 2012.	Lote 1, Manzana 1, Zona 1, Poblado La Guasima, Municipio El Rosario.	U.M.R.	138738 14-sep-2012
12.	Título de propiedad No. 000000015038 del 19 de junio del 2012.	Lote 1, Manzana 1, Zona 1, Poblado San Juan Cacalotan, Municipio de El Rosario.	U.M.R.	138739 14-sep-2012
13.	Título de propiedad No. 000000015039 del 19 de junio del 2012.	Lote 1, Manzana 1, Zona 1, del Poblado La Rastra, Municipio de El Rosario.	U.M.R.	138740 14-sep-2012
14.	Título de propiedad No. 000000015040 del 19 de junio del 2012.	Lote 1, Manzana 1, Zona 1, Poblado Laguna de Beltranes, Municipio de El Rosario.	U.M.R.	138741 14-sep-2012
15.	Título de propiedad No. 000000015041 del 19 de junio del 2012.	Lote 1, Manzana 1, Zona 1, Poblado San Pedro Bacubirito, Municipio de Sinaloa	U.M.R.	138742 14-sep-2012
16.	Título de propiedad No. 000000015042 del 19 de junio del 2012.	Lote 1, Manzana 1, Zona 1, Poblado Portugués de Norzagaray, Municipio de Sinaloa.	U.M.R.	138743 14-sep-2012
17.	Título de propiedad No. 000000015043 del 19 de junio del 2012.	Lote 1, Manzana 1, Zona 1, Poblado Agua Caliente de Cebada y sus Anexos, en Sinaloa.	U.M.R.	138744 14-sep-2012
18.	Título de propiedad No. 000000015044 del 19 de junio del 2012.	Lote 1, Manzana 1, Zona 1, Poblado Maripa, Municipio de Sinaloa.	U.M.R.	138745 14-sep-2012





19.	Título de propiedad No. 000000015045 del 19 de junio del 2012.	Lote 1, Manzana 1, Zona 1, Poblado San José de las Delicias, Municipio de Sinaloa.	U.M.R.	138746 14-sep-2012
20.	Título de propiedad No. 000000015046 del 19 de junio del 2012.	Lote 1, Manzana 1, Zona 1, Poblado Leopoldo Sánchez Celis, Municipio de Sinaloa.	U.M.R.	138747 14-sep-2012
21.	Título de propiedad No. 000000015047 del 19 de junio del 2012.	Lote 1, Manzana 1, Zona 1, Poblado Tobobampo, Municipio de Sinaloa.	U.M.R.	138748 14-sep-2012
22.	Título de propiedad No. 000000015048 del 19 de junio del 2012.	Lote 1, Manzana 1, Zona 1, Poblado Cubiri de Pórtelas, Municipio de Sinaloa.	U.M.R.	138749 14-sep-2012
23.	Título de propiedad No. 000000015049 del 19 de junio del 2012.	Lote 1, Manzana 1, Zona 1, Poblado Santiago de Ocoroni, Municipio de Sinaloa.	U.M.R.	138750 14-sep-2012

No omito manifestarle que en el expediente que se lleva en esta Jefatura, queda agregada copia certificada de cada uno de los títulos en comento.

Sin otro particular, reciba un cordial saludo.


ATENTAMENTE
"SEGURIDAD Y SOLIDARIDAD SOCIAL"

LIC. JUAN PAULO SILVA PEÑÚÑURI
JEFE DELEGACIONAL DE SERVICIOS JURÍDICOS

DELEGACION ESTATAL
CULIACAN, SINALOA.
24 MAYO 2013
15:22
RECIBIDO
JEFATURA DE SERVICIOS
ADMINISTRATIVOS

C/Anexo.- Copia simple de 23 títulos de propiedad.

C.C.P.- DR. CECILIO W. OEST DAVILA, JEFE DELEG. DE PRESTACIONES MÉDICAS.- Para su conocimiento, adjuntando copia simple de los 23 títulos de propiedad descritos en el presente Oficio.






MÉXICO
GOBIERNO DE LA REPÚBLICA

DC	CC	BRJA
SU ATENCIÓN URGENTE		
ACUERDO	SU CONOCIMIENTO	
RESPUESTA	COORDINADORA	

2371



INSTITUTO MEXICANO DEL SEGURO SOCIAL
DIRECCIÓN JURÍDICA
COORDINACIÓN DE LEGISLACIÓN Y CONSULTA
DIVISIÓN DE NOTARIADO Y OPERACIONES INMOBILIARIAS
"2013, Año de la Lealtad Institucional y Centenario del Ejército Mexicano"

DELEGACION ESTATAL
CULIACAN, SINALOA.
13 MAY 2013
RECIBIDO
SERVS. JURIDICOS

México, D.F., a 26 de abril del 2013.

REF. 095217614240/0001023

IMSS
15 MAYO 2013
0347
RECIBIDO
DEPTO. CONSULTIVO LEGAL

Licenciado
Juan Pablo Silva Peñúñuri
Jefe de Servicios Jurídicos en Sinaloa
Presente

Con fundamento en el artículo 77, fracción XII, del Reglamento Interior del Instituto Mexicano del Seguro Social; en el numeral 4.22 del "Procedimiento para la formalización de operaciones inmobiliarias", actualizado el 16 de abril del 2013, remito a usted **copia certificada** de los instrumentos que se detallan a continuación, relacionado con 23 inmuebles, afectos al programa **IMSS Oportunidades**, ubicados en el Estado de Sinaloa:

No.	INSTRUMENTO	UBICACIÓN	USO	R.P.P.F.
1	Título de Propiedad No. 000000003783 del 19 de junio del 2012.	Lote 1, Manzana 1, Zona 1, Poblado Ipucha, Municipio de Cosala.	U.M.R.	138728 14-sep-2012
2	Título de Propiedad No. 000000003784 del 19 de junio del 2012.	Lote 1, Manzana 1, Zona 1, Poblado San Miguel del Carrizal, Municipio de Concordia.	U.M.R.	138729 14-sep-2012
3	Título de Propiedad No. 000000003785 del 19 de junio del 2012.	Lote 1, Manzana 1, Zona 1, Poblado Maloya, Municipio de El Rosario.	U.M.R.	138730 14-sep-2012
4	Título de Propiedad No. 000000003786 del 19 de junio del 2012.	Lote 1, Manzana 1, Zona 1, Poblado El Limón o Lo de Ponce, Municipio de San Ignacio.	U.M.R.	138731 14-sep-2012
5	Título de Propiedad No. 000000003787 del 19 de junio del 2012.	Lote 1, Manzana 1, Zona 1, Poblado Copala, Municipio de Concordia.	U.M.R.	138732 14-sep-2012
6	Título de Propiedad No. 000000015032 del 19 de junio del 2012.	Lote 1, Manzana 1, Zona 1, Poblado La Ciénega, Municipio de Cosala.	U.M.R.	138733 14-sep-2012
7	Título de Propiedad No. 000000015033 del 19 de junio del 2012.	Lote 1, Manzana 1, Zona 1, Poblado Palmarito y Anexos, Municipio de Cosala.	U.M.R.	138734 14-sep-2012
8	Título de Propiedad No. 000000015034 del 19 de junio del 2012.	Lote 1, Manzana 1, Zona 1, Poblado San Juan Bautista Alaya, Municipio de Cosala.	U.M.R.	138735 14-sep-2012
9	Título de Propiedad No. 000000015035 del 19 de junio del 2012.	Lote 1, Manzana 1, Zona 1, Poblado El Espinal, Municipio de Elota.	U.M.R.	138736 14-sep-2012
10	Título de Propiedad No. 000000015036 del 19 de junio del 2012.	Lote 1, Manzana 1, Zona 1, Poblado El Saladito, Municipio de Elota.	U.M.R.	138737 14-sep-2012
11	Título de Propiedad No. 000000015037 del 19 de junio del 2012.	Lote 1, Manzana 1, Zona 1, Poblado La Guasima, Municipio El Rosario.	U.M.R.	138738 14-sep-2012
12	Título de Propiedad No. 000000015038 del 19 de junio del 2012.	Lote 1, Manzana 1, Zona 1, Poblado San Juan Cacalotán, Municipio de El Rosario.	U.M.R.	138739 14-sep-2012
13	Título de Propiedad No. 000000015039 del 19 de junio del 2012.	Lote 1, Manzana 1, Zona 1, del Poblado La Rastra, Municipio de El Rosario.	U.M.R.	138740 14-sep-2012



MÉXICO
GOBIERNO DE LA REPÚBLICA



INSTITUTO MEXICANO DEL SEGURO SOCIAL
DIRECCIÓN JURÍDICA
COORDINACIÓN DE LEGISLACIÓN Y CONSULTA
DIVISIÓN DE NOTARIADO Y OPERACIONES INMOBILIARIAS
"2013, Año de la Lealtad Institucional y Centenario del Ejército Mexicano".

No	INSTRUMENTO	UBICACIÓN	USO	R.P.P.F
14	Título de Propiedad No. 000000015040 del 19 de junio del 2012.	Lote 1, Manzana 1, Zona 1, Poblado Laguna de Beltranes, Municipio de El Rosario.	U.M.R.	138741 14-sep-2012
15	Título de Propiedad No. 000000015041 del 19 de junio del 2012.	Lote 1, Manzana 1, Zona 1, Poblado San Pedro Bacubirito, Municipio de Sinaloa.	U.M.R.	138742 14-sep-2012
16	Título de Propiedad No. 000000015042 del 19 de junio del 2012.	Lote 1, Manzana 1, Zona 1, Poblado Portugues de Norzagaray, Municipio de Sinaloa.	U.M.R.	138743 14-sep-2012
17	Título de Propiedad No. 000000015043 del 19 de junio del 2012.	Lote 1, Manzana 1, Zona 1, Poblado Agua Caliente de Cebada y sus Anexos, en Sinaloa.	U.M.R.	138744 14-sep-2012
18	Título de Propiedad No. 000000015044 del 19 de junio del 2012.	Lote 1, Manzana 1, Zona 1, Poblado Maripa, Municipio de Sinaloa.	U.M.R.	138745 14-sep-2012
19	Título de Propiedad No. 000000015045 del 19 de junio del 2012.	Lote 1, Manzana 1, Zona 1, Poblado San José de las Delicias, Municipio de Sinaloa.	U.M.R.	138746 14-sep-2012
20	Título de Propiedad No. 000000015046 del 19 de junio del 2012.	Lote 1, de la Manzana 1, Zona 1, Poblado Leopoldo Sánchez Celis, Municipio de Sinaloa.	U.M.R.	138747 14-sep-2012
21	Título de Propiedad No. 000000015047 del 19 de junio del 2012.	Lote 1, Manzana 1, Zona 1, Poblado Tobobampo, Municipio de Sinaloa.	U.M.R.	138748 14-sep-2012
22	Título de Propiedad No. 000000015048 del 19 de junio del 2012.	Lote 1, Manzana 1, Zona 1, del Poblado Cubiri de Portelas, Municipio de Sinaloa.	U.M.R.	138749 14-sep-2012
23	Título de Propiedad No. 000000015049 del 19 de junio del 2012.	Lote 1, Manzana 1, Zona 1, Poblado Santiago de Ocoroni, Municipio de Sinaloa.	U.M.R.	138750 14-sep-2012

Sin otro particular, reciba un cordial saludo.

Atentamente

Lic. Mercedes Isabel Tornez Bello
Titular de la División.



Anexo: Copia certificada de 23 títulos de propiedad.

ICA * EMG



DELEGACIÓN ESTATAL EN SINALOA
JEFATURA DELEGACIONAL DE SERVICIOS JURÍDICOS
DEPARTAMENTO CONSULTIVO LEGAL

FALSO

Culiacán, Sinaloa, a 09 de Julio de 2012.
Oficio No. 269001 420100/DCL/0432/2012.

LIC. MERCEDES ISABEL TORNEZ BELLO
TITULAR DE LA DIVISIÓN DE NOTARIADO
Y OPERACIONES INMOBILIARIAS
PASEO DE LA REFORMA No. 476, 7o. PISO
COL. JUÁREZ, C.P. 06600,
MÉXICO, D.F.

Derivado de la gestión realizada para la regularización de los bienes inmuebles afectos al programa IMSS-Oportunidades, me permito enviar a Usted, **23** Títulos de Propiedad, emitidos por el Registro Agrario Nacional a favor de este Instituto, debidamente inscritos ante el Registro Público de la Propiedad y del Comercio, del Municipio en que se encuentra cada inmueble, los cuales se indican a continuación:

- **EJIDO SAN PEDRO BACUBIRITO, MUNICIPIO DE SINALOA, ESTADO DE SINALOA:** Con número de Título **15041**, expedido por el Registro Agrario Nacional con fecha **19 de Junio de 2012**; con inscripción ante el Registro Público de la Propiedad del Municipio de Sinaloa bajo la Inscripción número **114**, del Libro **80** de fecha de **Julio de 2012**.
- **EJIDO PORTUGUEZ DE NORZAGARAY, MUNICIPIO DE SINALOA, ESTADO DE SINALOA:** Con número de Título **15042**, expedido por el Registro Agrario Nacional con fecha **19 de Junio de 2012**; con inscripción ante el Registro Público de la Propiedad del Municipio de Sinaloa bajo la Inscripción número **113**, del Libro **80** de fecha **02 de Julio de 2012**.
- **EJIDO AGUA CALIENTE DE CEBADA Y SUS ANEXOS, MUNICIPIO DE SINALOA, ESTADO DE SINALOA:** Con número de Título **15043**, expedido por el Registro Agrario Nacional con fecha **19 de Junio de 2012**; con inscripción ante el Registro Público de la Propiedad del Municipio de Sinaloa bajo la Inscripción número **112**, del Libro **80** de fecha **02 de Julio de 2012**.
- **EJIDO MÁRIPA, MUNICIPIO DE SINALOA, ESTADO DE SINALOA:** Con número de Título **15044**, expedido por el Registro Agrario Nacional con fecha **19 de Junio de 2012**; con inscripción ante el Registro Público de la Propiedad del Municipio de Sinaloa bajo la Inscripción número **111**, del Libro **80** de fecha **02 de Julio de 2012**.
- **EJIDO SAN JOSÉ DE LAS DELICIAS, MUNICIPIO DE SINALOA, ESTADO DE SINALOA:** Con número de Título **15045**, expedido por el Registro Agrario Nacional con fecha **19 de Junio de 2012**; con inscripción ante el Registro Público de la Propiedad del Municipio de Sinaloa bajo la Inscripción número **110**, del Libro **80** de fecha **02 de Julio de 2012**.
- **EJIDO LEOPOLDO SÁNCHEZ CÉLIS, MUNICIPIO DE SINALOA, ESTADO DE SINALOA:** Con número de Título **15046**, expedido por el Registro Agrario Nacional con fecha **19 de Junio de 2012**; con inscripción ante el Registro Público de la Propiedad del Municipio de Sinaloa bajo la Inscripción número **109**, del Libro **80** de fecha **02 de Julio de 2012**.
- **EJIDO TOBOBAMPO, MUNICIPIO DE SINALOA, ESTADO DE SINALOA:** Con número de Título **15047**, expedido por el Registro Agrario Nacional con fecha **19 de Junio de 2012**; con inscripción ante el Registro Público de la Propiedad del Municipio de Sinaloa bajo la Inscripción número **108**, del Libro **80** de fecha **02 de Julio de 2012**.





INSTITUTO MEXICANO DEL SEGURO SOCIAL

- EJIDO **CUBIRI DE PORTELAS**, MUNICIPIO DE SINALOA, ESTADO DE SINALOA: Con número de Título **15048**, expedido por el Registro Agrario Nacional con fecha **19 de Junio de 2012**; con inscripción ante el Registro Público de la Propiedad del Municipio de Sinaloa bajo la Inscripción número **107**, del Libro **80** de fecha **02 de Julio de 2012**.
- EJIDO **SANTIAGO DE OCORONI**, MUNICIPIO DE SINALOA, ESTADO DE SINALOA: Con número de Título **15049**, expedido por el Registro Agrario Nacional con fecha **19 de Junio de 2012**; con inscripción ante el Registro Público de la Propiedad del Municipio de Sinaloa bajo la Inscripción número **106**, del Libro **80** de fecha **02 de Julio de 2012**.
- EJIDO **EL ESPINAL**, MUNICIPIO DE ELOTA, ESTADO DE SINALOA: Con número de Título **15035**, expedido por el Registro Agrario Nacional con fecha **19 de Junio de 2012**; con inscripción ante el Registro Público de la Propiedad del Municipio de Elota bajo la Inscripción número **68**, del Libro **14** de fecha **03 de Julio de 2012**.
- EJIDO **EL SALADITO**, MUNICIPIO DE ELOTA, ESTADO DE SINALOA: Con número de Título **15036**, expedido por el Registro Agrario Nacional con fecha **19 de Junio de 2012**; con inscripción ante el Registro Público de la Propiedad del Municipio de Elota bajo la Inscripción número **69**, del Libro **14** de fecha **03 de Julio de 2012**.
- COMUNIDAD **IPUCHA**, MUNICIPIO DE COSALÁ, ESTADO DE SINALOA: Con número de Título **3783**, expedido por el Registro Agrario Nacional con fecha **19 de Junio de 2012**; con inscripción ante el Registro Público de la Propiedad del Municipio de Cosalá bajo la Inscripción número **190**, del Libro **17** de fecha **05 de Julio de 2012**.
- EJIDO **SAN JUAN BAUTISTA ALAYÁ**, MUNICIPIO DE COSALÁ, ESTADO DE SINALOA: Con número de Título **15034**, expedido por el Registro Agrario Nacional con fecha **19 de Junio de 2012**; con inscripción ante el Registro Público de la Propiedad del Municipio de Cosalá bajo la Inscripción número **191**, del Libro **17** de fecha **05 de Julio de 2012**.
- EJIDO **PALMARITO Y ANEXOS**, MUNICIPIO DE COSALÁ, ESTADO DE SINALOA: Con número de Título **15033**, expedido por el Registro Agrario Nacional con fecha **19 de Junio de 2012**; con inscripción ante el Registro Público de la Propiedad del Municipio de Cosalá bajo la Inscripción número **192**, del Libro **17** de fecha **05 de Julio de 2012**.
- EJIDO **LA CIÉNEGA**, MUNICIPIO DE COSALÁ, ESTADO DE SINALOA: Con número de Título **15032**, expedido por el Registro Agrario Nacional con fecha **19 de Junio de 2012**; con inscripción ante el Registro Público de la Propiedad del Municipio de Cosalá bajo la Inscripción número **193**, del Libro **17** de fecha **05 de Julio de 2012**.
- COMUNIDAD **EL LIMÓN O LO DE PONCE**, MUNICIPIO DE SAN IGNACIO, ESTADO DE SINALOA: Con número de Título **3786**, expedido por el Registro Agrario Nacional con fecha **19 de Junio de 2012**; con inscripción ante el Registro Público de la Propiedad del Municipio de San Ignacio bajo la Inscripción número **61**, del Libro **44** de fecha **05 de Julio de 2012**.
- COMUNIDAD **SAN MIGUEL DEL CARRIZAL**, MUNICIPIO DE CONCORDIA, ESTADO DE SINALOA: Con número de Título **3784**, expedido por el Registro Agrario Nacional con fecha **19 de Junio de 2012**; con inscripción ante el Registro Público de la Propiedad del Municipio de Concordia bajo la Inscripción número **199**, del Libro **XXX** de fecha **04 de Julio de 2012**.
- COMUNIDAD **COPALA**, MUNICIPIO DE CONCORDIA, ESTADO DE SINALOA: Con número de Título **3783**, expedido por el Registro Agrario Nacional con fecha **19 de Junio de 2012**; con inscripción ante el Registro Público de la Propiedad del Municipio de Concordia bajo la Inscripción número **198**, del Libro **XXX** de fecha **04 de Julio de 2012**.

1941

1941

1941



INSTITUTO MEXICANO DEL SEGURO SOCIAL

- **COMUNIDAD MALOYA, MUNICIPIO DE ROSARIO, ESTADO DE SINALOA:** Con número de Título **3785**, expedido por el Registro Agrario Nacional con fecha **19 de Junio de 2012**; con inscripción ante el Registro Público de la Propiedad del Municipio de El Rosario bajo la Inscripción número **190**, del Libro **39** de fecha **04 de Julio de 2012**.
- **EJIDO LAGUNA DE BELTRANES, MUNICIPIO DE ROSARIO, ESTADO DE SINALOA:** Con número de Título **15040**, expedido por el Registro Agrario Nacional con fecha **19 de Junio de 2012**; con inscripción ante el Registro Público de la Propiedad del Municipio de El Rosario bajo la Inscripción número **194**, del Libro **39** de fecha **04 de Julio de 2012**.
- **EJIDO SAN JUAN CACALOTÁN, MUNICIPIO DE ROSARIO, ESTADO DE SINALOA:** Con número de Título **15038**, expedido por el Registro Agrario Nacional con fecha **19 de Junio de 2012**; con inscripción ante el Registro Público de la Propiedad del Municipio de El Rosario bajo la Inscripción número **193**, del Libro **39** de fecha **04 de Julio de 2012**.
- **EJIDO LA GUÁSIMA, MUNICIPIO DE ROSARIO, ESTADO DE SINALOA:** Con número de Título **15037**, expedido por el Registro Agrario Nacional con fecha **19 de Junio de 2012**; con inscripción ante el Registro Público de la Propiedad del Municipio de El Rosario bajo la Inscripción número **191**, del Libro **39** de fecha **04 de Julio de 2012**.
- **EJIDO LA RASTRA, MUNICIPIO DE ROSARIO, ESTADO DE SINALOA:** Con número de Título **15039**, expedido por el Registro Agrario Nacional con fecha **19 de Junio de 2012**; con inscripción ante el Registro Público de la Propiedad del Municipio de El Rosario bajo la Inscripción número **192**, del Libro **39** de fecha **04 de Julio de 2012**.

Lo anterior, con la atenta solicitud de que sean inscritos en el Registro Público de la Propiedad Federal, y que en su oportunidad, remita a esta Delegación el original o copia certificada de los antecedentes de propiedad en el presente citados.

Sin otro particular, aprovecho la ocasión para reiterarle mi distinguida consideración.

ATENTAMENTE
"SEGURIDAD Y SOLIDARIDAD SOCIAL"

LIC. HUMBERTO RICE GARCÍA
DELEGADO ESTATAL



C/A.-

C.c.p. **LIC. ISRAEL RAYMUNDOGALLARDO SEVILLA.**- Titular de IMSS-Oportunidades, para su conocimiento. Calle Toledo No. 39, Col. Juárez, C.P. 06600, México, D.F.

C.c.p. **DR. CECILIO W. OEST DÁVILA,** Jefe de Prestaciones Médicas, para su conocimiento.

L'GBB/mmad*

