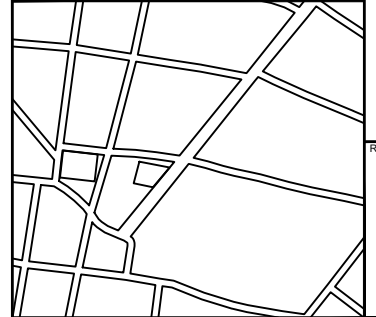
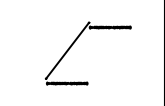


CROQUIS DE LOCALIZACIÓN



REFERENCIA ESTACION INICIAL



SIMBOLOGIAS:

- POLIGONO EXISTENTE
- POLIGONO EXISTENTE
- MAMPOSTERIA
- REGISTRO
- CISTERNA
- FOSA SEPTICA
- JARDINERA
- POZO DE ABSORCION
- MUFA
- ACCESO

NOTAS GENERALES:

.logo_imss.png

UMR YOHALTUN PLANO No: 1-2

LOTE #5 DE LA MANZANA 9 DE LA ZONA 1 DEL POBLADO TANKUNICHE MUNICIPIO DE CALKIN

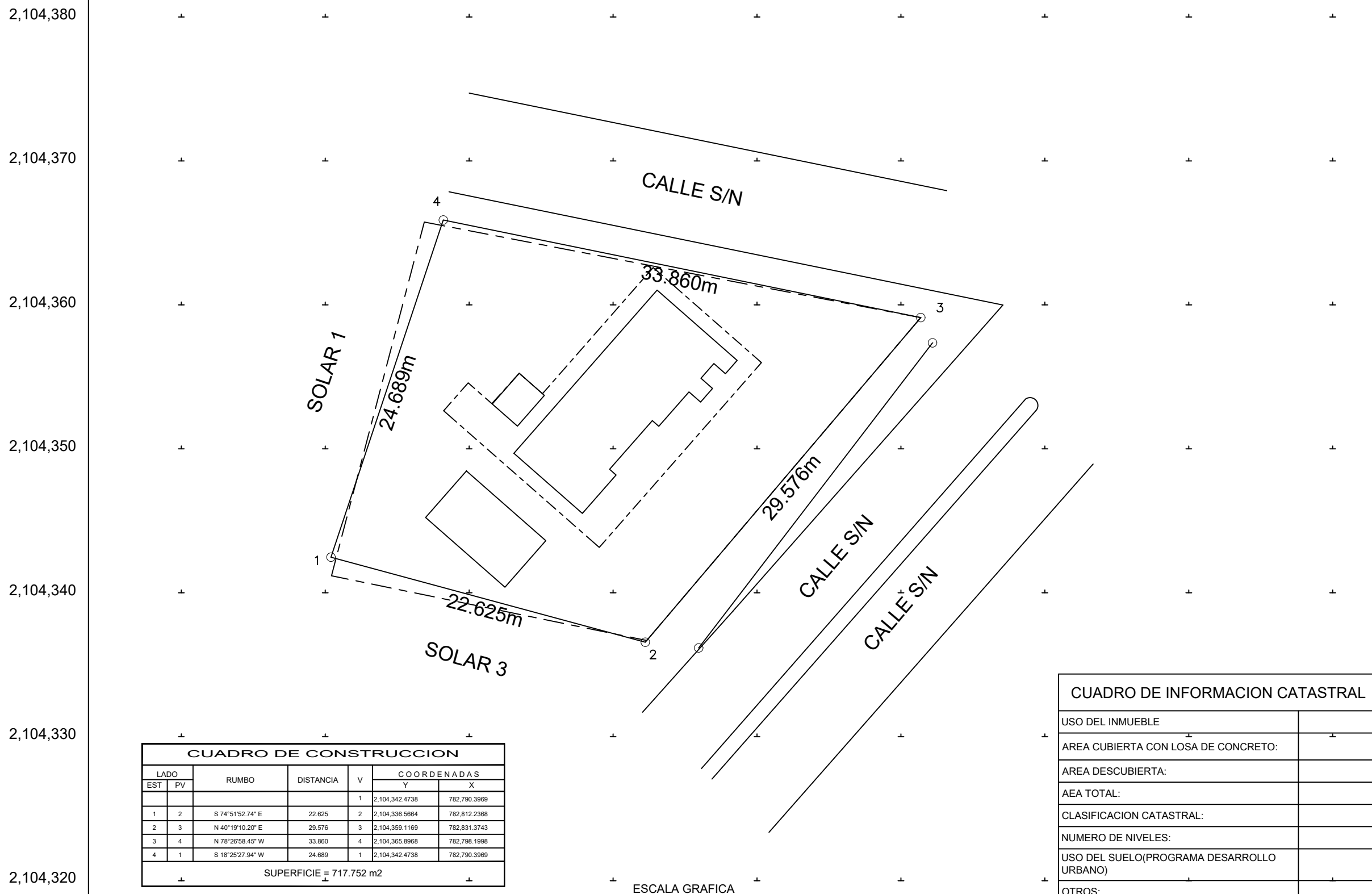
DRA. FLOR IRENE RODRIGUEZ MELO
TITULAR DEL ORGANISMO DE OPERACION ADMINISTRATIVA DESCONCENTRADA ESTATAL CAMPECHE

JORGE R. GUZMAN AVALOS
C.P. 3988743

MTRO. ANGEL ANNUAR RUBIO MORENO
TITULAR DEL ORGANISMO DE OPERACION ADMINISTRATIVA DE LA COORDINACION DE CONSERVACION Y SERVICIOS GENERALES

REVISO: FECHA: 12/2025

782,780 782,790 782,800 782,810 782,820 782,830 782,840 782,850 782,860

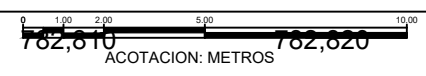


2,104,380
2,104,370
2,104,360
2,104,350
2,104,340
2,104,330
2,104,320

2,104,380
2,104,370
2,104,360
2,104,350
2,104,340
2,104,330
2,104,320

CUADRO DE CONSTRUCCION						
LADO		RUMBO	DISTANCIA	V	COORDENADAS	
EST	PV				Y	X
				1	2,104,342.4738	782,790.3969
1	2	S 74°51'52.74" E	22.625	2	2,104,336.5664	782,812.2368
2	3	N 40°19'10.20" E	29.576	3	2,104,359.1169	782,831.3743
3	4	N 78°26'58.45" W	33.860	4	2,104,365.8968	782,798.1998
4	1	S 18°25'27.94" W	24.689	1	2,104,342.4738	782,790.3969
SUPERFICIE = 717.752 m2						

CUADRO DE INFORMACION CATASTRAL	
USO DEL INMUEBLE	
AREA CUBIERTA CON LOSA DE CONCRETO:	
AREA DESCUBIERTA:	
AEA TOTAL:	
CLASIFICACION CATASTRAL:	
NUMERO DE NIVELES:	
USO DEL SUELO (PROGRAMA DESARROLLO URBANO)	
OTROS:	



ESCALA GRAFICA

ACOTACION: METROS

782,780 782,790 782,800 782,810 782,820 782,830 782,840 782,850 782,860