




CUADRO DE INFORMACIÓN CATASTRAL	
SUPERFICIE CONSTRUIDA:	88.43 M2
SUPERFICIE CONSTRUIDA (LAMINA):	98.33 M2
TOTAL:	186.76 M2



 <b>INSTITUTO MEXICANO DEL SEGURO SOCIAL</b>	
INMUEBLE: <b>UMR PEDREGAL</b>	PLANO N°: ARQ R.F.E.: 00-0000-00
UBICACION: SOLAR URBANO LOTE NÚM. 3 MZA. 26 ZONA 1 POBLADO PEDREGAL, MPIO. DE CANDELARIA, CAMPECHE	ESCALA: S/E
RAZON SOCIAL DEL OCUPANTE DEL PREDIO:	CARGO, NOMBRE COMPLETO DEL RESPONSABLE INMOBILIARIO DE LA INSTITUCIÓN PÚBLICA:
LEVANTO, CALCULO, DIBUJO: ING. JAVIER I. BERMAN B. - ING. HECTOR GODOY	REVISO:  FECHA: SEPTIEMBRE 2025