
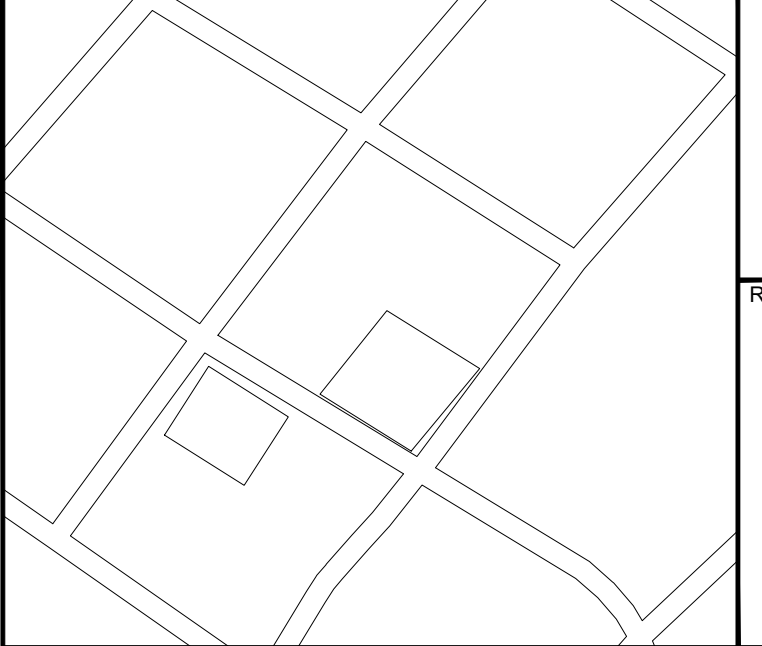


**CROQUIS DE LOCALIZACIÓN**



**SIMBOLOGIAS:**

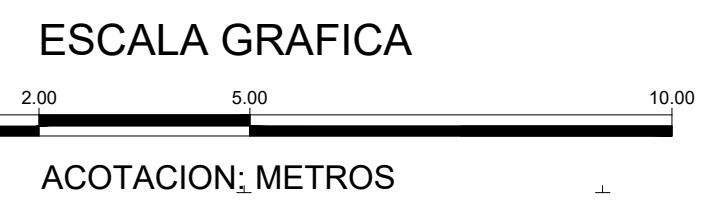
	POLIGONO EXISTENTE		FOSA SEPTICA
	POLIGONO EXISTENTE		JARDINERA
	MAMPOSTERIA		POZO DE ABSORCION
	REGISTRO		MUFA
	CISTERNA		ACCESO

**NOTAS GENERALES:**

**CUADRO DE CONSTRUCCION**

LADO		RUMBO	DISTANCIA	V	COORDENADAS	
EST	PV				Y	X
				5	2,010,747.3362	739,501.4408
5	6	N 39°37'51.04" E	39.557	6	2,010,777.8018	739,526.6718
6	7	N 57°55'03.03" W	40.365	7	2,010,799.2412	739,492.4713
7	8	S 38°46'29.71" W	39.599	8	2,010,768.3690	739,467.6717
8	5	S 58°05'01.03" E	39.784	5	2,010,747.3362	739,501.4408

SUPERFICIE = 1,573.501 m<sup>2</sup>



**CUADRO DE INFORMACIÓN CATASTRAL**

USO DEL INMUEBLE	
AREA CUBIERTA CON LOSA DE CONCRETO:	
AREA DESCUBIERTA:	
AEA TOTAL:	
CLASIFICACION CATASTRAL:	
NUMERO DE NIVELES:	
USO DEL SUELO (PROGRAMA DESARROLLO URBANO)	
OTROS:	



**UMR EL PEDREGAL**

PLANO No.	1-2
R.F.I.	
ESCALA:	1:100

DRA. FLOR IRENE RODRIGUEZ MELO  
 TITULAR DEL ORGANISMO DE OPERACION ADMINISTRATIVA DESCENTRALIZADA ESTATAL CAMPECHE  
 MTR. ANGEL ANIBAL RUBIO MORENO  
 TITULAR DEL ORGANISMO DE OPERACION ADMINISTRATIVA DE LA COORDINACION DE CONSERVACION Y SERVICIOS GENERALES

JORGE R. GUZMAN AVALOS  
 C.P. 3988743  
 REVISO:  
 FECHA:  
 12/2025