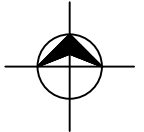
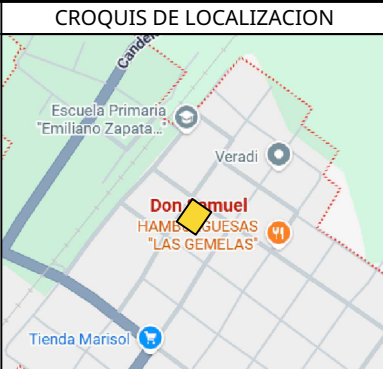



CUADRO DE INFORMACIÓN CATASTRAL	
SUPERFICIE CONSTRUIDA:	66.07 M2



 INSTITUTO MEXICANO DEL SEGURO SOCIAL	
INMUEBLE: UMR DON SAMUEL	PLANO N°: ARQ
UBICACION: ZONA 02, MUNICIPIO ESCARCEGA, CAMPECHE	R.F.E.: 00-0000-00
RAZON SOCIAL DEL OCUPANTE DEL PREDIO:	ESCALA: S/E
LEVANTO, CALCULO, DIBUJO: ING. JAVIER I. BERMAN B. - ARQ. KATHERINE ORTIZ	CARGO, NOMBRE COMPLETO DEL RESPONSABLE INMOBILIARIO DE LA INSTITUCION PUBLICA: REVISO: ING. RAMON ESTRELLA SEGOVIA
FECHA: AGOSTO 2025	