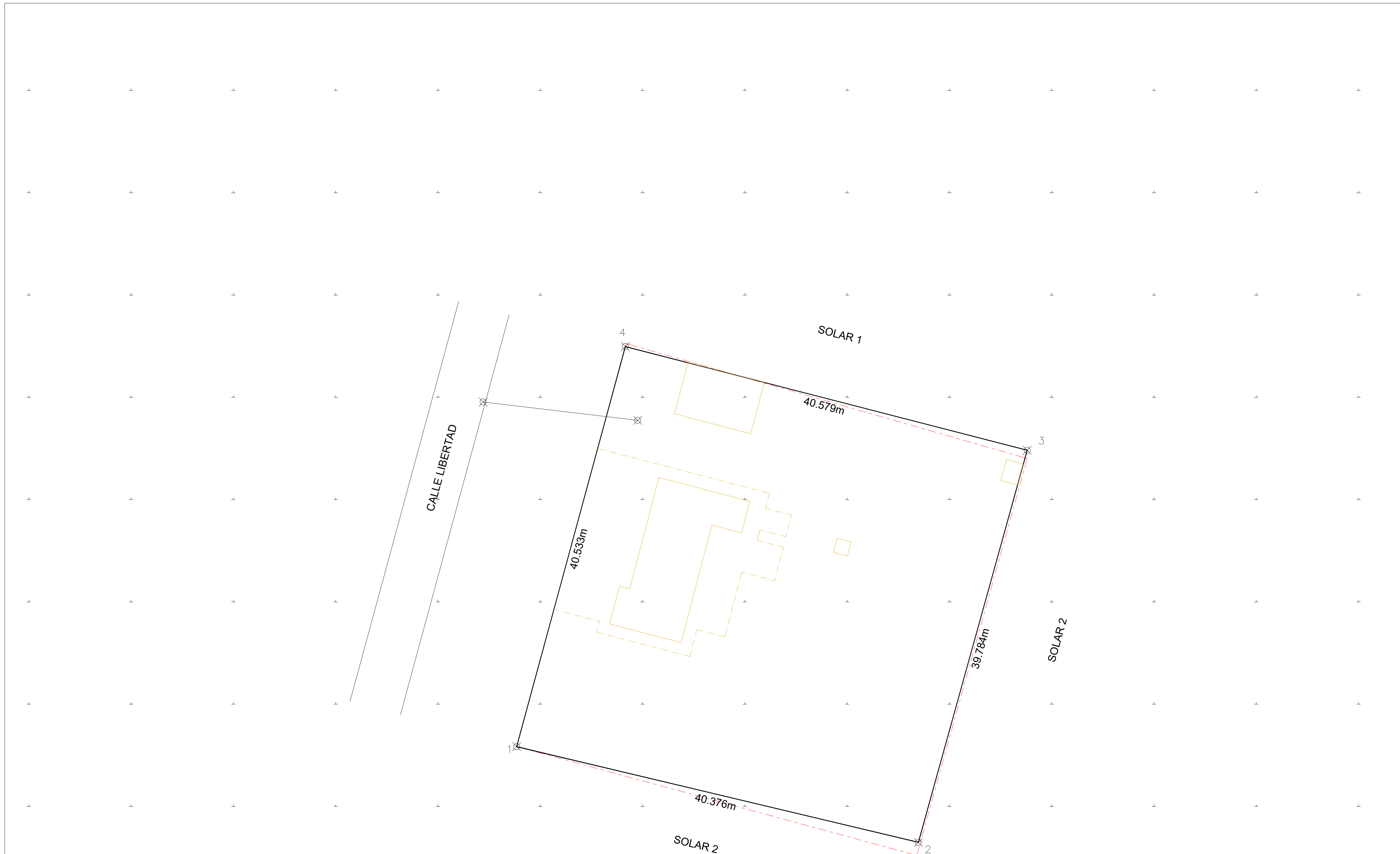
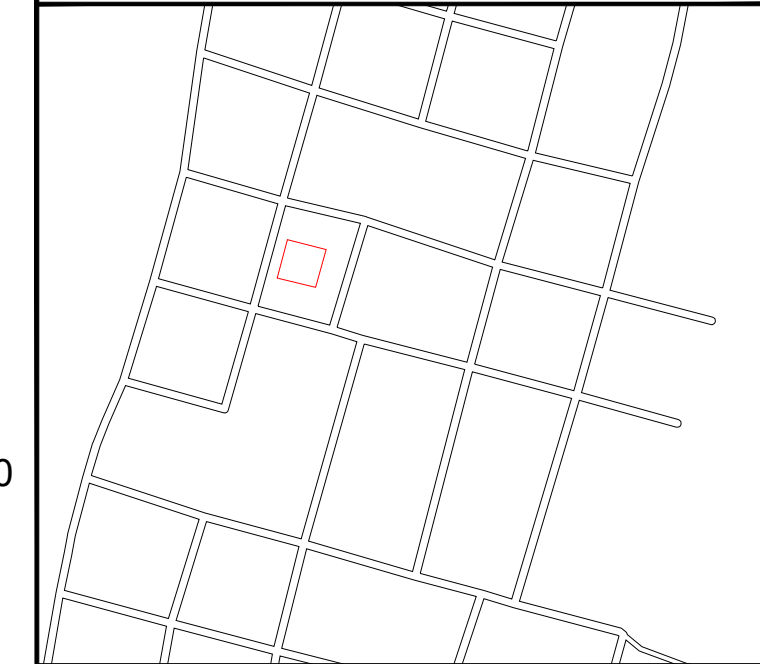


241,310 241,320 241,330 241,340 241,350 241,360 241,370 241,380 241,390 241,400 241,410 241,420 241,430 241,440

2,027,010
2,027,000
2,026,990
2,026,980
2,026,970
2,026,960
2,026,950
2,026,940
2,026,930




CROQUIS DE LOCALIZACIÓN



SIMBOLOGIAS:

	POLIGONO EXISTENTE		FOSA SEPTICA
	POLIGONO EXISTENTE		JARDINERA
	MAMPOSTERIA		POZO DE ABSORCION
	REGISTRO		MUFA
	CISTERNA		ACCESO

NOTAS GENERALES:



UMR RICARDO PAYRON
 LOTE #3 DE LA MANZANA 17 DE LA ZONA 1 DEL POBLADO RICARDO PAYRON, MUNICIPIO DE CALAKMUL, ESTADO DE CAMPECHE
 PLANO No. 1-2
 R.F.I.
 ESCALA: 1:100

DR. FLOR IRENE RODRIGUEZ MELO
 TITULAR DEL ORGANISMO DE OPERACION ADMINISTRATIVA DESCONCENTRADA ESTATAL CAMPECHE
 MTR. ANGEL ANUAR RUBIO MORENO
 TITULAR DEL ORGANISMO DE OPERACION ADMINISTRATIVA DE LA COORDINACION DE CONSERVACION Y SERVICIOS GENERALES

JORGE R. GUZMAN AVALOS
 C.P. 3988743
 REVISO:
 FECHA:
 12/2025

CUADRO DE CONSTRUCCION


LADO		RUMBO	DISTANCIA	V	COORDENADAS	
EST	PV				Y	X
				1	2,026,945.8510	241,357.6908
1	2	S 76°35'43.36" E	40.376	2	2,026,936.4906	241,396.9673
2	3	N 15°31'02.01" E	39.784	3	2,026,974.8242	241,407.6106
3	4	N 75°31'39.36" W	40.579	4	2,026,984.9655	241,368.3191
4	1	S 15°12'05.28" W	40.533	1	2,026,945.8510	241,357.6908

SUPERFICIE = 1,624.943 m2

CUADRO DE INFORMACION CATASTRAL

USO DEL INMUEBLE	
AREA CUBIERTA CON LOSA DE CONCRETO:	
AREA DESCUBIERTA:	
AEA TOTAL:	
CLASIFICACION CATASTRAL:	
NUMERO DE NIVELES:	
USO DEL SUELO (PROGRAMA DESARROLLO URBANO)	
OTROS:	

ESCALA GRAFICA



ACOTACION: METROS

241,310 241,320 241,330 241,340 241,350 241,360 241,370 241,380 241,390 241,400 241,410 241,420 241,430 241,440