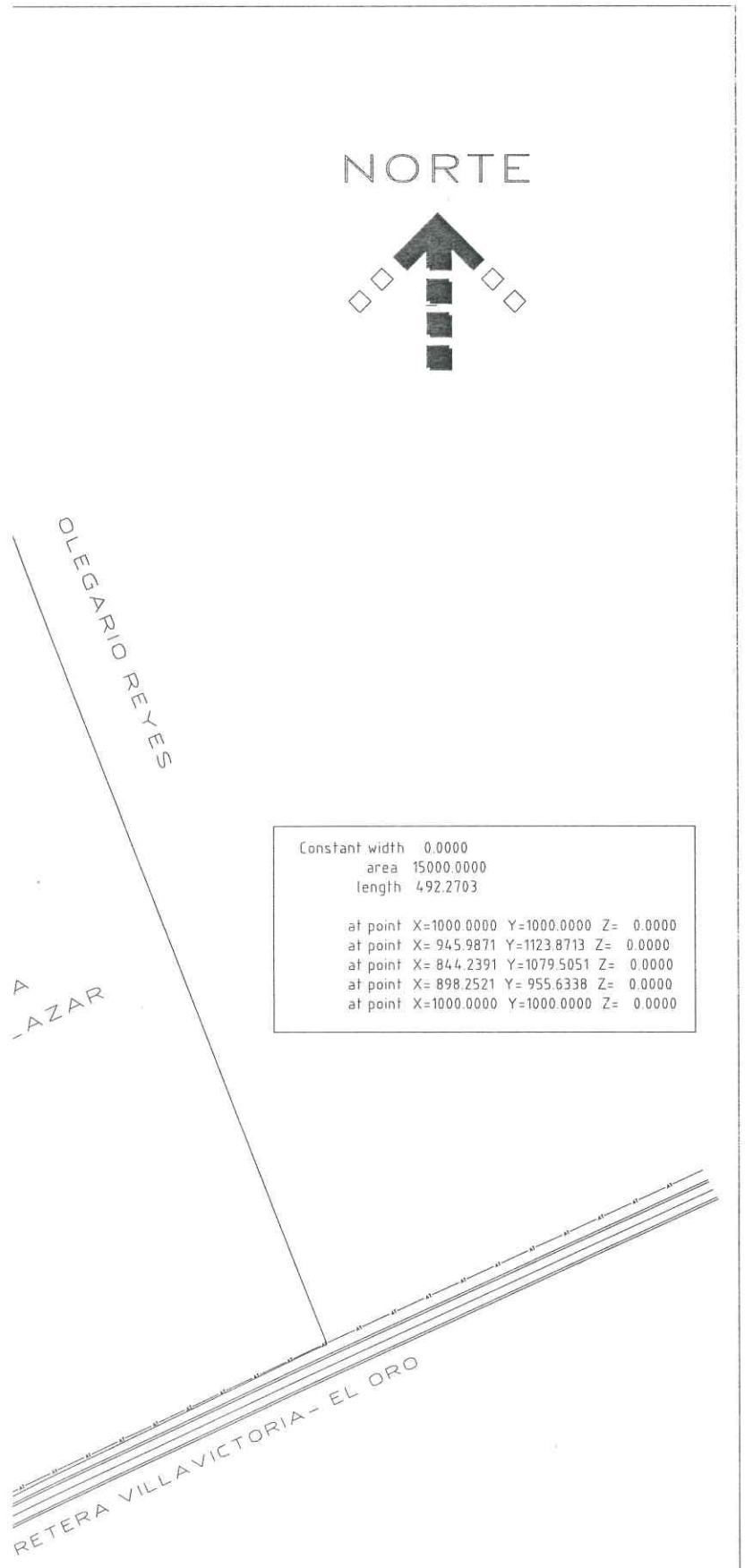

Constant width 0.0000
area 15000.0000
length 492.2703

at point X=1000.0000 Y=1000.0000 Z= 0.0000
at point X= 945.9871 Y=1123.8713 Z= 0.0000
at point X= 844.2391 Y=1079.5051 Z= 0.0000
at point X= 898.2521 Y= 955.6338 Z= 0.0000
at point X=1000.0000 Y=1000.0000 Z= 0.0000

PLANTA

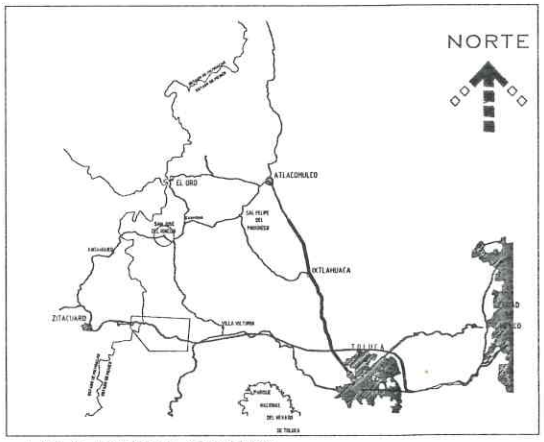

LOCALIZACION GENERAL

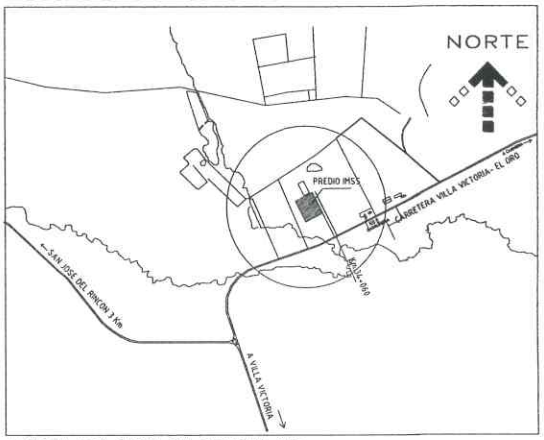

LOCALIZACION PARTICULAR

CUADRO DE CONSTRUCCION

perimeter 461.2115

LADO EST	LADO PV	DISTANCIA (m)	RUMBO	COORDENADAS X	COORDENADAS Y	PUNTO
	1			1,000.000	1,000.000	1
1	2	135.1351	N 23°33'33" W	945.9871	1,123.8713	2
2	3	111.0000	S 66°26'27" W	844.2391	1,079.5051	3
3	4	135.1351	S 23°33'33" E	898.2521	955.6338	4
4	1	111.0000	N 66°26'27" E	1,000.000	1,000.000	1

SUPERFICIE = 15,000.000 m2

SIMBOLOGIA

SIMBOLOGIA DE LINDERO

- VERTICE
- POLIGONAL DEFINITIVA
- MOJONERA DE CONCRETO
- 28.678 m — DISTANCIA TOTAL ENTRE VERTICES

SIMBOLOGIA SANITARIA

- ALCANTARILLADO SANITARIO
- (120-R-30) — (LONG.-%-PEND.)(mtS-DIAM.cm)
- NIVEL DE BROCAL / NIVEL DE ARRASTRE
- POZO DE VISITA / TAPA DE CONCRETO
- POZO DE VISITA / TAPA DE Fo.Fo.
- REJILLA PARA TORMENTA

SIMBOLOGIA HIDRAULICA

- LINEA DE AGUA POTABLE
- REGISTRO DE AGUA POTABLE
- TOMA DE AGUA POTABLE

SIMBOLOGIA SERVICIOS

- LINEA TELEFONOS
- POSTE DE TELEFONOS

SIMBOLOGIA ELECTRICA

- AT — AT — LINEA ALTA TENSION
- POSTE DE LUZ
- ARBOTANTE

GAS NATURAL

- GAS — GAS — GAS NATURAL

SIMBOLOGIA APOYO

- POLIGONO DE APOYO
- 98.99 — CURVA DE NIVEL
- 99.127 — NIVEL EN PLANTA
- ARBOL
- BM-0 — BANCO DE NIVEL

NOTAS:

- LAS COTAS RIGEN AL DIBUJO
- LAS ACOTACIONES ESTAN EN METROS
- EL BANCO DE NIVEL, BM-0, ELEV.= 100.000 m. S/GUARNICION EN PUENTE CARRETERA
- EL ORIGEN DE LAS COORDENADAS: X=1,000.00, Y=1,000.00, DEL PUNTO 1, DE LA POLIGONAL ES ARBITRARIO.

IMSS
SEGURIDAD Y SOLIDARIDAD SOCIAL

M. JUAN FRANCISCO MOLINAR HORCASITAS
DIRECTOR GENERAL

C.P. FRANCISCO SUAREZ WARDEN
DIRECTOR DE ADMINISTRACION Y EVALUACION DE DELEGACIONES

MATEMATICO J. IGNACIO GARCIA OLVERA
JEFE DE ADMINISTRACION

ING. HUMBERTO RAMOS MINOJOSA
COORDINACION DE INFRAESTRUCTURA HOSPITALARIA

LOCALIDAD:	SAN JOSE DEL RINCON, EDO. DE MEXICO
UBICACION:	Km. 74+000 CARRETERA VILLA VICTORIA - EL ORO, MPIO. DE SAN JOSE DEL RINCON, EDO. DE MEXICO
TIPO DE UNIDAD:	U. M. F. - 18 CONSULTORIOS
TIPO DE OBRA:	NUEVA
PLANO:	LEVANTAMIENTO TOPOGRAFICO
LEVANTO:	
FECHA:	ENERO DEL 2009
ESCALA:	1 : 1,000

MODIFICACIONES

LT-01
CODIFICACION

ING. MARIO AVILA ZERMEÑO
TITULAR DE LA DIV. DE PROYECTOS