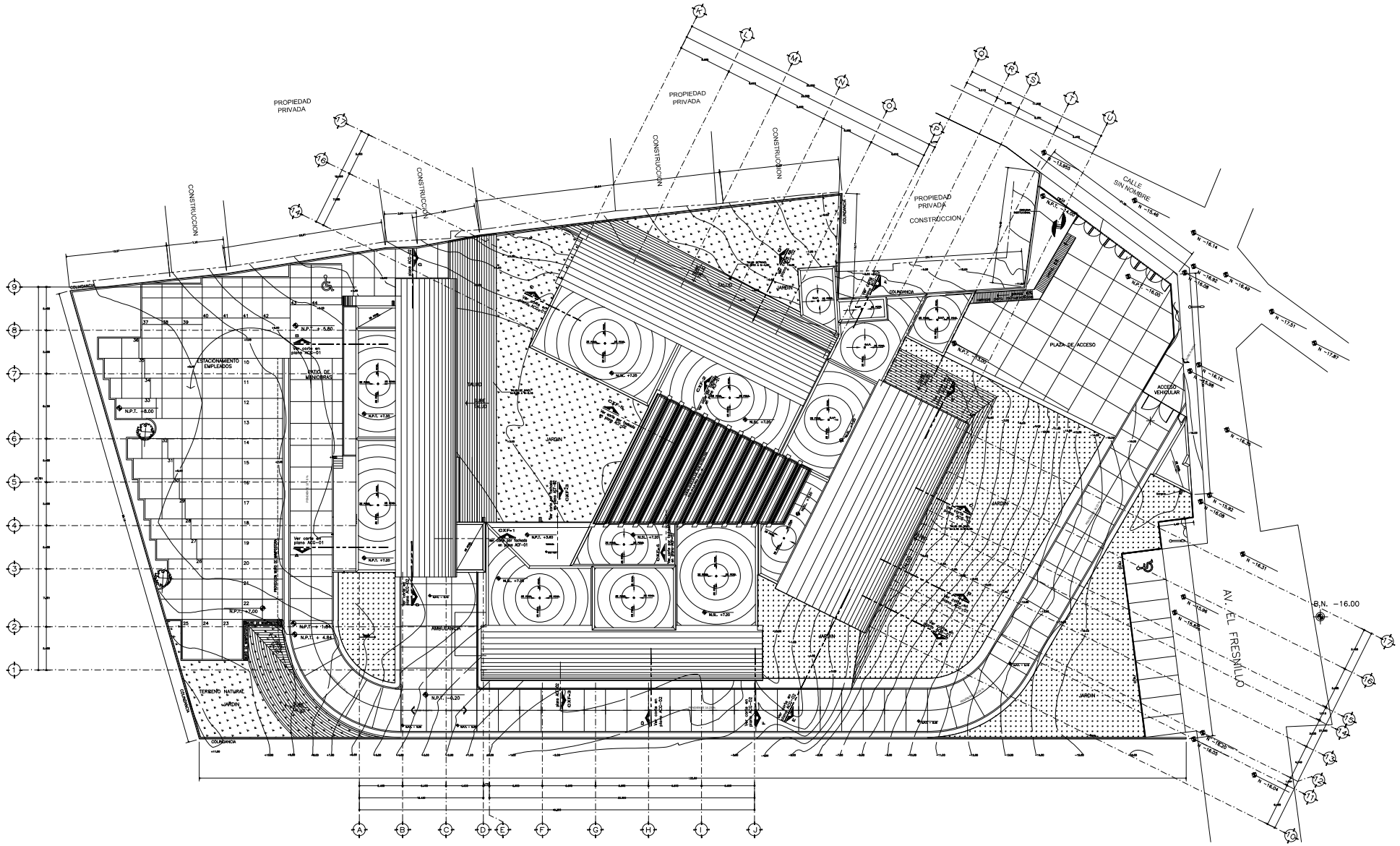

PLANTA DE CONJUNTO

Croquis de Localización

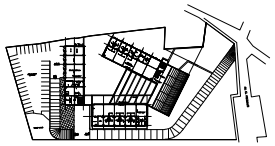

Corte Esquematico

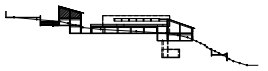

Escala Grafica

SIMBOLOGIA:

- INDICA CAMBIO DE NIVEL EN PLAFON
- INDICA NIVEL INDICADO EN PLANTA
- INDICA CAMBIO DE NIVEL EN PISO
- INDICA CORTE

N.P.T. INDICA NIVEL DE PISO TERMINADO
N.L. INDICA NIVEL DE LOSA SUPERIOR DE LOSA
N.F. INDICA NIVEL DE FIRME
N.A.J. INDICA ALTURA DE PLAFON
N.A INDICA ALTURA DE ANTEPECHO
J.C. INDICA JUNTA CONSTRUCTIVA
BPCI BARRERE DE PROTECCION CONTRA INCENDIO

NOTAS:

-LAS COTAS INDICA SOBRE EL DINTEL
-LAS COTAS Y NIVELES DE VENTANA EN OBRA
-LAS COTAS ESTAN INDICADAS EN METROS
-EL NIVEL TOPOGRAFICO + 20.00 CORRESPONDE AL NIVEL ARQUITECTONICO ± 0.00
-EL BANCO DE NIVEL DEL PLANO TOPOGRAFICO +10.00 CORRESPONDE AL NIVEL ARQUITECTONICO -16.00

IMSS
SOLIDARIDAD Y SEGURIDAD SOCIAL

ARQ. LUIS ENRIQUE JAVIER JARDIN
JEFE DE LA DIVISION DE PROYECTOS

LIC. SANTIAGO LEVY ALGAZI DIRECTOR GENERAL	
LIC. GUILLERMO IBARRA PONCE DE LEON DIRECTOR DE ADMINISTRACION Y CALIDAD	
ARQ. ERNESTO CAMACHO JASSO COORDINADOR DE CONSTRUCCION Y PLANEACION INMOBILIARIA	
LOCALIDAD: TEZUTLAN, PUEBLA	MODIFICACION
UBICACION: UNIDAD HABITACIONAL EL FRESNILLO	
TIPO DE UNIDAD: UNIDAD DE MEDICINA FAMILIAR 10 consultorios	
TIPO DE OBRA: NUEVA	
PLANO: PLANTA DE CONJUNTO	CLAVE DE PLANO: ACO-01
PROYECTO: ARK/STU – PAQUIME	FECHA: NOVIEMBRE/2003 ESCALA: 1 : 150
	DESIGNACION: ACO-01.DWG

ARQ. FERNANDO GARDUÑO BUCIO–CEDULA PROFESIONAL No : 591 097