



GOBIERNO DE
MÉXICO



No. de proveedor: 0000133940
No. de Contrato: S4M0008

INSTITUTO MEXICANO DEL SEGURO SOCIAL
ÓRGANO DE OPERACIÓN ADMINISTRATIVA
DESCONCENTRADA DE TLAXCALA
Jefatura de Servicios administrativos
Departamento de Construcción y Planeación Inmobiliaria

Contrato de Arrendamiento Inmobiliario que celebran por una parte, el C. Olivia Velasco Simbron, a quien en lo sucesivo se le denominará "EL ARRENDADOR" , y por la otra, el Instituto Mexicano del Seguro Social, en calidad de Arrendatario, a quien en lo sucesivo se le denominará "EL INSTITUTO", representado en este acto por el C. Dr. Julio Gutiérrez Méndez, en su carácter de Titular del Órgano de Operación Administrativa Desconcentrada Estatal de Tlaxcala y Apoderado Legal , y a quienes actuando de manera conjunta se les denominará "LAS PARTES", al tenor de los siguientes Declaraciones y Cláusulas:

ANTECEDENTE

Único. Con fecha 3 de enero de 2023, "LAS PARTES" celebraron Contrato de Arrendamiento número S3M0014, con vigencia del 01 enero al 31 diciembre de 2023, respecto del inmueble ubicado en Av. Juárez No. 75 -B, Localidad de San Esteban Tizatlán, en la Ciudad de Tlaxcala, Tlax., con una superficie rentable de 1320.92 m² y 15 cajones de estacionamiento, pactando una renta mensual de \$97,000.00 (Noventa y Siete Mil Pesos 00/100 M.N.) más IVA, en apego al Dictamen de Justipreciación de Renta número Genérico EA-1001806-A y número Secuencial 8760, de fecha 24 de agosto de 2020, emitido por el Instituto de Administración y Avalúos de Bienes Nacionales.

DECLARACIONES

I. Declara "EL ARRENDADOR" que:

- I.1. Por escritura número 64627, Volumen 732, de fecha 19 de agosto de 2006, pasada ante la fe del Licenciado Toribio Moreno Álvarez, Notario Público número Uno de Zaragoza Zacatelco, adquirió por compraventa el inmueble ubicado en Av. Juárez No. 75-B, con superficie de terreno de 672.17 m², cuyo primer testimonio quedó inscrito en el Registro Público de la Propiedad de Tlaxcala, Tlax.
- I.2. El inmueble objeto de este Contrato, cuenta con una superficie construida de 1320.92 m², un área rentable de 1320.92 m² y 15 cajones de estacionamiento.
- I.3. La C. Olivia Velasco Simbron en su carácter de propietario del inmueble, manifiesta bajo protesta de decir verdad que cuenta con la capacidad legal suficiente para celebrar el presente Contrato y para obligarse en los términos del mismo, y se identifica con credencial para votar No. [REDACTED], expedida a su favor por el Instituto Nacional Electoral.
- I.4. Cuenta con Registro Federal de Contribuyentes número VESO760906MX9, expedido por el Servicio de Administración Tributaria.
- I.5. El inmueble objeto de este instrumento tiene el número de cuenta predial 1510 A y agua 42061402, encontrándose al corriente en el pago de los mismos.
- I.6. Cuenta con el documento vigente expedido por el Servicio de Administración Tributaria, en el cual consta el cumplimiento de las obligaciones fiscales a su





GOBIERNO DE
MÉXICO



No. de proveedor: 0000133940
No. de Contrato: S4M0008

INSTITUTO MEXICANO DEL SEGURO SOCIAL
ÓRGANO DE OPERACIÓN ADMINISTRATIVA
DESCONCENTRADA DE TLAXCALA
Jefatura de Servicios administrativos
Departamento de Construcción y Planeación Inmobiliaria

cargo en sentido positivo, con número de folio [REDACTED] de fecha 19 de enero de 2024, (Anexo Uno) así como el Resultado de la Consulta al Módulo de Opinión de Cumplimiento de Obligaciones Fiscales en Materia de Seguridad Social, con número de folio [REDACTED] de fecha 19 de enero de 2024, de conformidad con el artículo 32 D del Código Fiscal de la Federación, y del Acuerdo ACDO.AS2.HCT.270422/107.P.DIR del día 27 de abril de 2022, (Anexo Dos).

- I.7. Cuenta con la Constancia de Situación Fiscal emitida por el Instituto del Fondo Nacional de la Vivienda para los Trabajadores, con número de oficio CGRF/GSRyCF/GCPCyG/0000172158/2024 de fecha 19 de enero de 2024; (Anexo Tres) esto, en cumplimiento al Acuerdo por el que se emiten las Reglas para la obtención de la constancia de la situación fiscal en materia de aportaciones patronales y entero de descuentos, publicado en el Diario Oficial de la Federación el 28 de junio de 2017.
- I.8. No existe impedimento legal alguno para arrendar el inmueble objeto del presente Contrato, ni para su ocupación.
- I.9. Manifiesta bajo protesta de decir verdad que no desempeña empleo, cargo o comisión en la Administración Pública o en los Poderes Legislativo y Judicial Federales, ni en los organismos a los que la Constitución otorga autonomía, ni se encuentra inhabilitado para el servicio público federal como proveedor para la prestación del objeto del contrato.
- I.10. Acepta sujetarse a la normatividad para el arrendamiento de inmuebles por las dependencias y entidades de la Administración Pública Federal, establecida por las Secretarías de la Función Pública, y de Hacienda y Crédito Público, así como a los Lineamientos y Políticas que "EL INSTITUTO" aplica en materia de arrendamiento inmobiliario, las cuales pueden ser consultadas en la siguiente liga:
<http://repositot.imss.gob.mx/arrendamiento/Normatividad%20CTAA%202023/>
- I.11. Señala como domicilio para todos los efectos a que haya lugar, el ubicado en [REDACTED]

II. Declara "EL INSTITUTO", por conducto de su representante que:

- II.1. Es un organismo descentralizado con personalidad jurídica y patrimonio propios, que tiene a su cargo la organización y administración del Seguro Social que es el instrumento básico de la Seguridad Social, establecido como un servicio público de carácter nacional, en los términos de los artículos 4 y 5 de la Ley del Seguro Social.
- II.2. Está facultado para realizar todo tipo de actos jurídicos necesarios para el cumplimiento de sus fines, de conformidad con el artículo 251, fracción IV, de la Ley del Seguro Social.





- II.3. Su apoderado legal, el C. Dr. Julio Gutierrez Méndez, en su carácter de Titular del Órgano de Operación Administrativa Desconcentrada Estatal de Tlaxcala, tiene las facultades necesarias para suscribir el presente instrumento jurídico en representación de "EL INSTITUTO", de conformidad con lo dispuesto en los artículos 268 A de la Ley del Seguro Social, así como 2, fracción IV, inciso a) y 144, fracción I, del Reglamento Interior del Instituto Mexicano del Seguro Social y acredita su personalidad con el Testimonio de la Escritura Pública número 41773, libro 815, de fecha 29 de diciembre de 2021, otorgada ante la fe del Lic. Olga Mercedes García Villegas Sánchez Cordero, Titular de la Notaría Pública número 95, de la Ciudad de México, las cuales bajo protesta de decir verdad manifiesta que no le han sido revocadas, modificadas o limitadas en forma alguna a la fecha de suscripción del presente instrumento; inscrito en el Registro Público de Organismos Descentralizados (REPODE) con fecha 31 de diciembre de 2021, bajo el folio número 97-7-31122021-124413 en cumplimiento a lo dispuesto en el artículo 25, fracción IV, de la Ley Federal de las Entidades Paraestatales.
- II.4. Para el cumplimiento de sus fines requiere de un inmueble, con la ubicación y condiciones apropiadas como lo es el que es objeto de este Contrato.
- II.5. Celebra el presente Contrato en los términos de la Ley Federal de Presupuesto y Responsabilidad Hacendaria y su Reglamento, la Ley General de Bienes Nacionales, la Ley Federal de Procedimiento Administrativo, el Código Civil Federal, el Código Civil para el Estado de Tlaxcala, el ACUERDO por el que se establecen las disposiciones en Materia de Recursos Materiales y Servicios Generales y demás disposiciones jurídicas aplicables emitidas por las Secretarías de la Función Pública y de Hacienda y Crédito Público.
- II.6. Para cubrir las erogaciones derivadas del presente Contrato, cuenta con disponibilidad de recursos suficientes en la partida presupuestal 42061302 "Arrendamiento de inmuebles", tal y como se establece en el Dictamen de Disponibilidad Presupuestal Previo número 0000016389-2024 de fecha 12 de enero de 2024. (Anexo Cuatro).
- Asimismo, la cuenta se encuentra debidamente autorizada por su H. Consejo Técnico, con fundamento en el artículo 264, fracción VI, de la Ley del Seguro Social.
- 1.7. La Jefatura de Servicios Administrativos y el Departamento de Construcción y Planeación Inmobiliaria en el Órgano de Operación Administrativa Desconcentrada Estatal en Tlaxcala, fungirán durante la vigencia del presente instrumento jurídico como administradores del Contrato.
- 1.8. Existe la necesidad de *continuar arrendando*, el inmueble materia del presente Contrato, habiendo sido considerado en el "Programa de Arrendamiento Inmobiliario para el año 2024, IMSS-Arrendatario: Régimen Ordinario", autorizado por su H. Consejo Técnico, mediante el Acuerdo número ACDO.SA2.HCT.250723/192.P.DA, dictado en la sesión ordinaria de fecha 25 de julio de 2023.



- 1.9. Cuenta con el siguiente Registro Federal de Contribuyentes expedido por el Servicio de Administración Tributaria, con clave IMS421231145.
- 1.10. Para los fines y efectos legales de este Contrato, señala como domicilio el ubicado en Boulevard Guillermo Valle No. 115, Col Centro, C.P. 90000, en Tlaxcala, Tlax.

III. Declaran "LAS PARTES" que:

- III.1. El presente Contrato de Arrendamiento no tiene cláusula alguna contraria a la ley, a la moral o a las buenas costumbres y que para su celebración no media coacción alguna; consecuentemente, carece de dolo, error, violencia, mala fe, lesión o cualquier otro vicio del consentimiento que pudiera afectar en todo o en parte, la validez del mismo.
- III.2. Con la celebración del presente instrumento, dan continuidad a la ocupación del inmueble objeto del Contrato de Arrendamiento número S3M0014, referido en el Antecedente Único de este instrumento.
- III.3. Conformes con las declaraciones anteriores, se reconocen plenamente la personalidad y capacidad jurídica con las que comparecen, por lo que es su voluntad celebrar el presente Contrato de Arrendamiento, sujetándose a las siguientes:

CLÁUSULAS

Primera.- Objeto del contrato y localización del inmueble:

Con la firma de este contrato, "EL ARRENDADOR" concede en arrendamiento a "EL INSTITUTO" el inmueble ubicado en Av. Juárez No. 75-B, Localidad de San Esteban Tizatlán, Tlaxcala, Tlax., el cual comprende una superficie rentable de 1320.92 m² y 15 cajones de estacionamiento, en lo sucesivo "EL INMUEBLE".

Segunda.- Acta administrativa de entrega recepción de "EL INMUEBLE":

"EL ARRENDADOR" reconoce haber entregado a "EL INSTITUTO" "EL INMUEBLE", en las condiciones físicas adecuadas para su inmediata utilización y en estado de servir para el uso convenido en este Contrato, las cuales se especifican en el acta administrativa de entrega recepción que integra el Anexo Cinco de este contrato, debidamente firmada por "LAS PARTES", o por quienes éstos designen; acompañada de los planos arquitectónicos y el catálogo de fotografías, en las cuales se observan las condiciones físicas en las que "EL INSTITUTO" recibe "EL INMUEBLE".

Tercera.- Uso de "EL INMUEBLE":

"EL INMUEBLE" se destinará para los fines y usos que "EL INSTITUTO" libremente determine, en la inteligencia que su destino inmediato es para Oficinas Subdelegacionales.



2024
Felipe Carrillo
PUERTO



“EL ARRENDADOR” se obliga a no estorbar, ni interferir de manera alguna en el uso de “EL INMUEBLE”, a no ser por causas de reparaciones urgentes e indispensables, previo aviso que otorgue por escrito o por medios electrónicos a “EL INSTITUTO”.

“EL ARRENDADOR” autoriza que “EL INSTITUTO” permita a terceros el uso parcial de “EL INMUEBLE”, a título gratuito u oneroso, sin que el primero tenga derecho al pago de contraprestación alguna por este concepto.

Cuarta.- Conservación de “EL INMUEBLE”:

“EL ARRENDADOR” hará las reparaciones mayores necesarias para conservar “EL INMUEBLE” en estado satisfactorio de servir para el uso estipulado en este contrato y conviene que, tratándose de reparaciones urgentes e indispensables que no se lleven a cabo en un plazo de diez (10) días naturales después de recibido el aviso por escrito de “EL INSTITUTO”, éste quedará autorizado para hacerlas y deducir su costo del importe de las rentas posteriores, con independencia de la aplicación de la pena convencional que se genere.

“EL ARRENDADOR” se obliga a responder de los daños y perjuicios que sufra “EL INSTITUTO” por los defectos o vicios ocultos de “EL INMUEBLE”, derivado de la remodelación y adecuación realizada por “EL ARRENDADOR” al mismo. “EL INSTITUTO” se compromete a realizar las reparaciones de aquellos deterioros mínimos que sean causados por las personas que ocupen “EL INMUEBLE”.

“EL INMUEBLE” se deberá mantener con el total de los muebles con el que se contrata y que se consideren en la justipreciación, y en caso de deterioro natural por su uso, “EL ARRENDADOR” deberá reponer el mobiliario a satisfacción de “EL INSTITUTO”.)

Quinta.- De las mejoras, adaptaciones e instalaciones:

“EL ARRENDADOR” autoriza a “EL INSTITUTO” para que lleve a cabo las mejoras y adaptaciones mínimas, así como para que instale los equipos especiales en “EL INMUEBLE”, reconociendo que “EL INSTITUTO” por dichas causas no incurrirá en responsabilidad alguna por las obras que realice, al no modificar o afectar la estructura original, instalaciones y equipos propios del mismo. Para la realización de cualquier otra obra, “EL INSTITUTO” solicitará por escrito la autorización de “EL ARRENDADOR”.

“EL INSTITUTO” será propietario de las adaptaciones e instalaciones de equipos especiales que haya realizado o realice con sus propios recursos, así como de los bienes muebles que introduzca en “EL INMUEBLE”, y podrá retirarlas en cualquier momento durante la vigencia o a la conclusión del arrendamiento, sin requerir del consentimiento de “EL ARRENDADOR”; estas adaptaciones e instalaciones quedarán a beneficio de “EL ARRENDADOR”, si llegase a un acuerdo con “EL INSTITUTO” sobre el pago de su importe; en caso contrario, “EL INSTITUTO” podrá retirarlas o, discrecionalmente dejarlas, ya sea total o parcialmente a beneficio de “EL INMUEBLE”.

Sexta.- Siniestros:

“EL INSTITUTO” no será responsable de los daños y perjuicios causados a “EL INMUEBLE” por sismos, incendios, inundaciones y demás accidentes que provengan de caso fortuito



GOBIERNO DE
MÉXICO



No. de proveedor: 0000133940
No. de Contrato: S4M0008

INSTITUTO MEXICANO DEL SEGURO SOCIAL
ÓRGANO DE OPERACIÓN ADMINISTRATIVA
DESCONCENTRADA DE TLAXCALA
Jefatura de Servicios administrativos
Departamento de Construcción y Planeación Inmobiliaria

o de fuerza mayor, con apoyo en lo dispuesto por los artículos 2436 y 2483, fracción VI, del Código Civil Federal, sus correlativos del Código Civil para el Estado de Tlaxcala y demás relativos y aplicables.

Para el caso de siniestros no imputables a "EL INSTITUTO", "EL ARRENDADOR" lo autoriza para llevar a cabo las reparaciones que resulten necesarias, cuyo costo será deducido del importe de las rentas, siempre que a juicio de "EL INSTITUTO" así convenga a sus intereses.

"LAS PARTES" convienen que si por cualquiera de las circunstancias anteriores, no se pudiera seguir utilizando "EL INMUEBLE", se dará por terminado anticipadamente este Contrato.

En caso de sismos, incendios, inundaciones y demás eventos que se generen de caso fortuito o fuerza mayor, "EL ARRENDADOR" se obliga a entregar a "EL INSTITUTO", dentro de los diez (10) días hábiles posteriores a la fecha del suceso, un dictamen estructural actualizado, avalado por un Director Responsable de Obra o Corresponsable de Estructuras, con autorización vigente por el Gobierno de Tlaxcala.

Séptima.- Importe de la renta:

"EL INSTITUTO" pagará a "EL ARRENDADOR" o a quien sus derechos represente, una renta mensual por la cantidad de \$97,000.00 (Noventa y siete mil pesos 00/100 m.n.) más IVA, a partir del 01 de enero de 2024 al 31 de diciembre de 2024, tomando como referencia el monto que señala el Dictamen de Justipreciación de Renta número Genérico EA-1001806-A y número Secuencial 8760, de fecha 24 de agosto de 2020, emitido por el Instituto de Administración y Avalúos de Bienes Nacionales.

Octava. - Forma de pago:

"EL INSTITUTO" se obliga a efectuar el pago de la renta por mensualidades vencidas, dentro de los veinte (20) días naturales posteriores al mes siguiente al que corresponda la renta, previa presentación de las facturas o CFDI's correspondientes en las oficinas de "EL INSTITUTO", ubicadas en Boulevard Guillermo Valle No. 115, Colonia Centro, C.P. 9000, Tlaxcala, Tlax., acompañados del resultado de la consulta al módulo de opinión de cumplimiento de obligaciones fiscales en materia de seguridad social, del mismo día de la fecha en que se presente; el documento vigente expedido por el Servicio de Administración Tributaria, en el cual conste el cumplimiento de obligaciones fiscales en sentido positivo, así como la Constancia de Situación Fiscal emitida por el Instituto del Fondo Nacional de la Vivienda para los Trabajadores.

Los pagos de renta se realizarán mediante transferencia electrónica, a través del esquema electrónico que "EL INSTITUTO" tiene en operación, para lo cual "EL ARRENDADOR" proporciona la cuenta número [REDACTED] del banco [REDACTED], a nombre de la C. Olivia Velasco Simbron; resaltando que para el trámite del pago del mes de diciembre, deberá presentar la factura o CFDI antes del cierre del ejercicio presupuestal correspondiente, con objeto de que sea considerado para su pago.



“EL ARRENDADOR” durante el mes de diciembre de 2023, gestionará ante el área financiera correspondiente, la documentación requerida para realizar los pagos de los meses de noviembre y diciembre, observando las fechas límite establecidas para tal efecto.

Novena. - Pago de servicios:

Será por cuenta de “EL INSTITUTO” el pago de los gastos originados por su operación normal, así como de los servicios consistentes en luz, agua y teléfono de “EL INMUEBLE”. Se exceptúan aquellos de reparación y mantenimientos preventivos y correctivos del sistema contra incendios, planta de energía eléctrica, elevadores y equipo especial con el que cuente “EL INMUEBLE”, así como cualquier reparación mayor que éste sufra, los cuales serán cubiertos por “EL ARRENDADOR” incluyendo el impuesto predial.

“EL INSTITUTO” se compromete a pagar el mantenimiento de “EL INMUEBLE” sobre los conceptos que no se señalan en el párrafo que antecede, tales como instalación hidrosanitaria, acabados interiores, limpieza general, iluminación y consumibles.

Décima.- Vigencia del Contrato:

La vigencia del presente Contrato será del 01 de enero de 2024 al 31 de diciembre de 2024, forzoso para “EL ARRENDADOR” y voluntario para “EL INSTITUTO”.

“EL INSTITUTO” por causas de interés general o institucional, o bien, cuando por causas justificadas se extinga la necesidad de requerir el arrendamiento de “EL INMUEBLE”, podrá sin penalización alguna a su cargo, dar por terminado el presente Contrato en cualquier momento, dando aviso por escrito a “EL ARRENDADOR” con treinta (30) días naturales de anticipación, señalando fecha y hora para la formalización de la entrega de “EL INMUEBLE”, a través de Acta administrativa de entrega recepción que será suscrita por “LAS PARTES”.

Décima Primera.- Subsistencia del contrato:

“LAS PARTES” convienen que el presente Contrato de Arrendamiento, subsistirá aún en el caso de que “EL INSTITUTO” cambie de denominación o de que las unidades administrativas ocupantes de “EL INMUEBLE” cambien de adscripción.

Décima Segunda.- Procedimiento de Rescisión del contrato:

El incumplimiento de cualquiera de las obligaciones a cargo de “EL ARRENDADOR” contenidas en el presente Contrato, podrá dar lugar a la rescisión del mismo a juicio de “EL INSTITUTO”, el cual, en su caso, dictará el acuerdo de Inicio de Procedimiento de Rescisión correspondiente, debidamente fundado y motivado, indicando el nombre de “EL ARRENDADOR”, así como los datos inherentes a “EL INMUEBLE” y al propio contrato.

“EL INSTITUTO” solicitará un informe por escrito a “EL ARRENDADOR”, señalando las causas de su presunto incumplimiento de las obligaciones contractuales, derivado de reportes de usuarios de “EL INMUEBLE” o de visitas de inspección, otorgándole para ello un plazo de quince (15) días hábiles, contados a partir del día siguiente a aquel en que se le notifique el requerimiento por oficio.



Handwritten blue ink marks and signatures on the right margin.



Al término del plazo anterior, y de haber recibido el informe por escrito de "EL ARRENDADOR", "EL INSTITUTO" procederá a valorar lo manifestado por aquel, así como el contenido de las documentales que en su caso exhiba, procediendo a dictar el acuerdo respectivo, para dar por iniciado o no el procedimiento de rescisión del contrato de arrendamiento, el cual deberá notificar a "EL ARRENDADOR".

En el acuerdo a que se refiere el párrafo anterior, en el caso de procedencia, se detallarán las causas que sustentan el Inicio del Procedimiento, el que se desahogará conforme a lo siguiente:

- a. "EL INSTITUTO", dentro de los siguientes cinco (5) días hábiles a aquél en que se acuerde el Inicio del Procedimiento de Rescisión del contrato, notificará éste a "EL ARRENDADOR", indicándole que dispone de quince (15) días hábiles siguientes a aquél en que surta efectos la notificación, para hacer valer su derecho de audiencia, debiendo exponer dentro del plazo concedido lo que a su derecho convenga, y en su caso, aportar las pruebas con las que cuente.
- b. Las notificaciones se harán en el domicilio de "EL ARRENDADOR" señalado en el presente contrato. En todo caso, el servidor público de "EL INSTITUTO" que realice la notificación, en adelante "EL NOTIFICADOR", deberá cerciorarse del domicilio de "EL ARRENDADOR" y deberá entregar original del oficio que se notifique y señalar la fecha y hora en que la notificación se efectúa, recabando el nombre y firma de la persona con quien se entienda la diligencia. Si ésta se niega a firmar o a recibir el oficio a notificar, se hará constar en el acta de notificación, sin que ello afecte su validez.
- c. Las notificaciones personales se entenderán con "EL ARRENDADOR", y de no encontrarse, "EL NOTIFICADOR" dejará citatorio con cualquier persona que se encuentre en el domicilio, para que el interesado espere a una hora fija del día hábil siguiente. Si el domicilio se encontrare cerrado, el citatorio se dejará con el vecino más inmediato.
- d. Si "EL ARRENDADOR" no atendiere el citatorio, la notificación se entenderá con cualquier persona que se encuentre en el domicilio en que se realice la diligencia y, de negarse ésta a recibirla o se encontrare cerrado el domicilio, la notificación se realizará por instructivo, el cual se fijará en un lugar visible del domicilio.
- e. De las diligencias en que conste la notificación, "EL NOTIFICADOR" tomará razón por escrito, la cual deberá contener por lo menos:
 - i. El nombre de "EL ARRENDADOR".
 - ii. Las disposiciones legales en que se sustente.
 - iii. El lugar, fecha y firma del interesado o su apoderado legal.
 - iv. El apercibimiento de que en caso de no responder en tiempo y forma, se le tendrá por contestado en sentido afirmativo, así como por precluido su derecho para hacerlo posteriormente.



- v. El nombre, cargo y firma autógrafa del servidor público que realiza la notificación, y
 - vi. El señalamiento de que el expediente respectivo queda a disposición de "EL ARRENDADOR" para su consulta, señalando horario y domicilio para ello.
- f. Una vez que "EL ARRENDADOR" presente su escrito de respuesta y las pruebas en su caso, "EL INSTITUTO" contará con cinco (5) días hábiles a partir de su recepción, para acordar su admisión y señalar plazo para su desahogo, lo cual notificará a "EL ARRENDADOR".
- g. Concluida la tramitación del procedimiento y antes de dictar resolución se pondrán las actuaciones a disposición de "EL ARRENDADOR" por el término de cinco (5) días hábiles contados a partir del siguiente a su notificación, para que en su caso formule alegatos, los que serán tomados en cuenta por "EL INSTITUTO" al dictar la resolución.
- h. Concluido el término que antecede, "EL INSTITUTO" procederá al análisis de los argumentos hechos valer por "EL ARRENDADOR", desahogando las pruebas admitidas y, en su caso, considerando los alegatos si los hubiere, a efecto de dictar la resolución correspondiente dentro de los siguientes diez (10) días hábiles, la cual deberá contener lo siguiente:
- 1. Nombre de "EL ARRENDADOR".
 - 2. El análisis de las cuestiones planteadas por "EL ARRENDADOR", en su caso.
 - 3. La valoración de las pruebas aportadas.
 - 4. Los fundamentos y motivos que sustenten la resolución.
 - 5. La declaración sobre la procedencia de la rescisión del contrato.
 - 6. Los términos, en su caso, para llevar a cabo la entrega de "EL INMUEBLE", y de ser procedente, la reparación de los daños y perjuicios causados a "EL INSTITUTO" por "EL ARRENDADOR".
 - 7. El nombre, cargo y firma autógrafa del servidor público competente que la emite.
- i. La resolución será notificada a "EL ARRENDADOR" dentro de los cinco (5) días hábiles siguientes a la fecha de su emisión, haciéndole saber el derecho que tiene para interponer el recurso de revisión previsto en la Ley Federal de Procedimiento Administrativo.

Para el caso de que sea "EL ARRENDADOR" quien desee dar por rescindido el presente Contrato de Arrendamiento, deberá acudir ante los Tribunales Federales de Tlaxcala, Tlax.

Décima Tercera.- Pena convencional:



**GOBIERNO DE
MÉXICO**



No. de proveedor: 0000133940
No. de Contrato: 54M0008

INSTITUTO MEXICANO DEL SEGURO SOCIAL
ÓRGANO DE OPERACIÓN ADMINISTRATIVA
DESCONCENTRADA DE TLAXCALA
Jefatura de Servicios administrativos
Departamento de Construcción y Planeación Inmobiliaria

"LAS PARTES" convienen que en caso de incumplimiento por parte de "EL ARRENDADOR" a lo pactado en el presente instrumento jurídico, "EL INSTITUTO" aplicará lo establecido en el Código Civil Federal en los artículos 1839, 1840, 1844, y demás artículos que resulten aplicables, así como sus correlativos del Código Civil para el Estado de Tlaxcala.

"LAS PARTES" acuerdan que de presentarse el incumplimiento al supuesto establecido en la Cláusula Cuarta del presente contrato, relativo a que "EL ARRENDADOR" cuenta con un plazo de diez (10) días naturales contados a partir del día siguiente a aquel en que se le haga del conocimiento por escrito, para efectuar las reparaciones mayores necesarias para conservar "EL INMUEBLE" en estado satisfactorio para el uso estipulado; así como de realizar aquellas reparaciones urgentes e indispensables, salvo los casos en los que exista justificación por su atraso, derivado de caso fortuito o fuerza mayor, o que los trabajos requieran horarios especiales para evitar suspender los servicios prioritarios que realizan las áreas instaladas en "EL INMUEBLE", previa autorización de "EL INSTITUTO", éste aplicará un 2.5% (dos punto cinco por ciento) al importe de la renta mensual sin incluir el IVA por cada día de atraso por concepto de pena convencional, quedando autorizado "EL INSTITUTO" para aplicarlas y deducir su monto del importe de las rentas de los meses posteriores a su generación, así como los gastos que se efectúen por la reparación.

Cuando por causa del incumplimiento por parte de "EL ARRENDADOR" se tenga que aplicar la pena convencional por más de una ocasión, "EL INSTITUTO" podrá iniciar el procedimiento de rescisión del contrato, aplicándose lo descrito en la Cláusula Décima Segunda del presente contrato.

Décima Cuarta.- Pago en caso de terminación anticipada o rescisión:

A la terminación o rescisión de este Contrato, "EL INSTITUTO" cubrirá únicamente el importe de la renta que corresponda hasta el día en que se efectúe la entrega de "EL INMUEBLE" a "EL ARRENDADOR".

Décima Quinta.- Devolución de "EL INMUEBLE":

"EL INSTITUTO" se obliga a devolver "EL INMUEBLE" a "EL ARRENDADOR" con el deterioro natural causado por el uso, debiendo restablecerlo en su caso, al estado en que se recibió, de conformidad con el Anexo Cinco (y el Anexo Seis, en su caso), tomando en cuenta el catálogo de fotografías en donde se observan las condiciones físicas en que se encuentra el mismo.

La devolución de "EL INMUEBLE" la realizará "EL INSTITUTO" mediante la firma del acta administrativa de entrega recepción que se instrumente para el efecto por "LAS PARTES", en la que conste la conformidad de "EL ARRENDADOR".

Décima Sexta.- Disposiciones legales aplicables:

"LAS PARTES" convienen que todo lo no previsto en el presente Contrato, se regirá por las disposiciones previstas en la Ley Federal de Presupuesto y Responsabilidad



Handwritten signature or initials in blue ink.



Hacendaria y su Reglamento, Ley General de Bienes Nacionales, Código Civil Federal, Código Civil para el Estado de Tlaxcala, Código Federal de Procedimientos Civiles, Código de Procedimientos Civiles para el Estado de Tlaxcala, Ley Federal de Procedimiento Administrativo, disposiciones que al efecto emita la Secretaría de la Función Pública y demás normativa aplicable a "EL INSTITUTO".

Décima Séptima.- Jurisdicción e interpretación:

Para la interpretación y cumplimiento del presente Contrato, "LAS PARTES" se someten expresamente a los Tribunales Federales de Tlaxcala, renunciando al fuero que pudiera corresponderles, en razón de su domicilio presente o futuro.

Décima Octava.- Relación de Anexos:

Anexo Uno.- Documento vigente expedido por el Servicio de Administración Tributaria, donde consta el cumplimiento de obligaciones fiscales en sentido positivo.

Anexo Dos.- Resultado de la Consulta al Módulo de Opinión de Cumplimiento de Obligaciones Fiscales en Materia de Seguridad Social. *(Este anexo en el caso de que el monto del contrato exceda de \$300,000.00)*

Anexo Tres.- Constancia de Situación Fiscal emitida por el Instituto del Fondo Nacional de la Vivienda para los Trabajadores.

Anexo Cuatro.- Dictamen Previo de Disponibilidad Presupuestal.

Anexo Cinco.- Acta administrativa de recepción del inmueble, acompañada de los planos arquitectónicos y catálogo de fotografías.

Previa lectura de este contrato y debidamente enteradas "LAS PARTES" de su contenido, alcance y fuerza legal, en virtud de que se ajusta a la expresión de su libre voluntad, y que no se encuentra afectado por dolo, error, lesión, violencia, mala fe o cualquier otro vicio en el consentimiento, lo firman en todas sus partes, por cuadruplicado, en Tlaxcala Tlax., el día diecinueve de enero de dos mil veinticuatro, quedando un ejemplar en poder de "EL ARRENDADOR" y los restantes en poder de "EL INSTITUTO".

"EL INSTITUTO"

C. Dr. Julio Gutiérrez Méndez
Apoderado Legal
Titular del Órgano de Operación
Administrativa Desconcentrada del IMSS en
Tlaxcala

"EL ARRENDADOR"

C. Olivia Velasco Simbron
Propietario



**GOBIERNO DE
MÉXICO**




No. de proveedor: 0000133940
No. de Contrato: S4M0008

INSTITUTO MEXICANO DEL SEGURO SOCIAL
ÓRGANO DE OPERACIÓN ADMINISTRATIVA
DESCONCENTRADA DE TLAXCALA
Jefatura de Servicios administrativos
Departamento de Construcción y Planeación Inmobiliaria

"Administradores del Contrato"


C. Arq. Francisco Javier Hernández Lara
Jefe de Servicios Administrativos del Órgano de
Operación Administrativa Desconcentrada


C. Ing. Margarito Cordero González
Jefe del Departamento de Construcción y
Planeación Inmobiliaria del Órgano de
Operación Administrativa
Desconcentrada

"Validó"

Revisó los aspectos técnicos legales, del proyecto de contrato de arrendamiento, para efectos de lo dispuesto en el numeral 15 de los Lineamientos en materia de Austeridad Republicana de la Administración Pública Federal, y los artículos 5 y 75, fracción III, del Reglamento Interior del Instituto Mexicano del Seguro Social.



Lic. Jesús Hernández Juárez
Encargado de la Jefatura de Servicios Jurídicos

La validación y revisión técnico-legal no versó sobre la justificación, procedimiento, términos y condiciones de la contratación, ni del resultado de la investigación de mercado correspondiente, ni se pronuncia sobre la procedencia y/o viabilidad de los aspectos técnicos, económicos y demás circunstancias que determinaron precedentes las áreas requirente, técnica y contratante, los cuales corresponden al ámbito de responsabilidad de la Dirección de Administración, por conducto de la Jefatura de Servicios Administrativos del Órgano de Operación Administrativa Desconcentrada, como instancia facultada para emitir, difundir y analizar, en los términos de las disposiciones legales aplicables, las normas específicas para arrendamientos, así como los relativos a la terminación anticipada, o bien, a la rescisión administrativa de dichas contrataciones, en términos del artículo 69, fracción II, del Reglamento Interior del Instituto Mexicano del Seguro Social.

Las firmas que anteceden corresponden al Contrato número S4M0008 y número de proveedor 0000133940 celebrado entre la C. Olivia Velasco Simbron y el Instituto Mexicano del Seguro Social.





Los aspectos jurídicos del presente documento fueron revisados por la persona Encargada de la Jefatura de Servicios Jurídicos del Órgano de Operación Administrativa Desconcentrada Estatal Tlaxcala del Instituto Mexicano del Seguro Social, en fecha **26 de enero de 2024**, en cumplimiento a lo dispuesto en los artículos 144, último párrafo, y 145 del Reglamento Interior del Instituto Mexicano del Seguro Social, con base en la revisión realizada por esta Jefatura al Contrato de Arrendamiento **S4M0008**, a solicitud de la unidad administrativa responsable del mismo. En consecuencia, se registró, bajo el número: **JSJ/DC/CASUB/2024/013**.

La revisión jurídica se efectuó sin prejuzgar sobre la justificación, procedimiento, términos y condiciones de la contratación, ni del resultado de la investigación de mercado correspondiente, ni se realiza sobre la procedencia y/o viabilidad de los aspectos técnicos, económicos y las demás circunstancias que determinaron procedentes las áreas requirente, técnica y/o contratante.

Lic. Jesús Hernández Juárez

Encargado de la Jefatura de Servicios Jurídicos

L^oNPJH

gob mx

Servicio de Administración Tributaria

Opinión del cumplimiento de obligaciones fiscales

Folio

Clave R.F.C.

VESO760906MX9

Nombre, Denominación o Razón social

OLIVIA VELASCO SIMBRON

Estimado contribuyente

Respuesta de opinión:

En atención a su consulta sobre el Cumplimiento de Obligaciones, se le informa lo siguiente:

En los controles electrónicos institucionales del Servicio de Administración Tributaria, se observa que en el momento en que se realiza esta revisión, se encuentra al corriente en el cumplimiento de los puntos que se revisa la opinión del cumplimiento de obligaciones fiscales, contenidos en la Resolución Miscelánea Fiscal vigente. Por lo que se emite esta opinión del cumplimiento de obligaciones fiscales, en sentido POSITIVO. La presente opinión no es una constancia del correcto entero de los impuestos declarados, para lo cual el SAT se reserva sus facultades de verificación previstas en el Código Fiscal de la Federación.

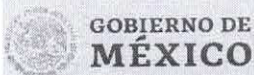
Revisión practicada el día 19 de enero de 2024, a las 13:59 horas

Notas

- 1.-Tratándose de estímulos o subsidios, tiene una vigencia de 3 meses contada a partir del día en que se emite según lo establecido en la regla 2.1.27. y 30 días naturales a partir de su emisión para trámites diferentes al señalado, de acuerdo a la regla 2.1.36. de la Resolución Miscelánea Fiscal para 2024.
- 2.-El procedimiento para obtener la opinión se realiza conforme a lo previsto en la regla 2.1.36. de la Resolución Miscelánea Fiscal para 2024 y de acuerdo a lo establecido en el artículo 32-D del Código Fiscal de la Federación y no constituye respuesta favorable respecto a contribuyentes que se ubican en los supuestos del artículo 69 del Código Fiscal de la Federación.
- 3.-Para estímulos o subsidios, la opinión que se genere indicando que es Inscrito SIN OBLIGACIONES fiscales, se tomará como Positiva cuando el monto del subsidio no rebase de 40 UMAS elevado al año, en caso contrario se considera como resultado Negativo.
- 4.-La opinión del cumplimiento, se genera atendiendo a la situación fiscal del contribuyente en los siguientes sentidos: POSITIVA. - Cuando el contribuyente esté inscrito y al corriente en el cumplimiento de las obligaciones que se consideran en los numerales 1 a 12 de la regla 2.1.36. de la Resolución Miscelánea Fiscal para 2024; NEGATIVA. - Cuando el contribuyente esté inscrito y no se encuentre al corriente en el cumplimiento de las obligaciones que se consideran en los numerales 1 a 12 de la regla 2.1.36. de la Resolución Miscelánea Fiscal para 2024; INSCRITO SIN OBLIGACIONES.- Cuando el contribuyente está inscrito en el RFC pero no tiene obligaciones fiscales.

Cadena Original

Sello Digital



GOBIERNO DE
MÉXICO

HACIENDA
SECRETARÍA DE HACIENDA Y FISCALÍA PÚBLICA



SAT
SERVICIO DE ADMINISTRACIÓN TRIBUTARIA

Contacto:

Av. Hidalgo 77, col. Guerrero, c.p. 06300,
Ciudad de México. Atención telefónica 01 55
627 22 728, desde Estados Unidos y Canadá
01 877 44 88 728.

Servicio de Administración Tributaria

Notas

5.-La opinión que se genere indicando que es INSCRITO SIN OBLIGACIONES fiscales, se considera Opinión Negativa para efectos de contratación de adquisiciones, arrendamientos, servicios u obra pública

6.-El procedimiento para obtener la opinión se realiza conforme a lo previsto en la regla 2.1.36. de la Resolución Miscelánea Fiscal para 2024 y de acuerdo a lo establecido en el artículo 32-D del Código Fiscal de la Federación.

Este servicio es gratuito, en el SAT nuestra misión es servirle.

Sus datos personales son incorporados y protegidos en los sistemas del SAT, de conformidad con los lineamientos de protección de Datos Personales y con las diversas disposiciones fiscales y legales sobre confidencialidad y protección de datos, a fin de ejercer las facultades conferidas a la autoridad fiscal.

Si desea modificar o corregir sus datos personales, puede acudir a la Administración Desconcentrada de Servicios al Contribuyente de su preferencia y/o a través del Portal del SAT.


Se testan datos referentes a cadena original, sello digital y código QR, por considerarse información confidencial de una persona física identificada o identificable y cuya difusión puede afectar la esfera privada de la misma, de conformidad con los artículos 113, fracción 1 y 118 de la Ley Federal de Transparencia Acceso a la Información Pública.

Cadena Original

[Redacted]

Sello Digital

[Redacted]





GOBIERNO DE
MÉXICO



FECHA: 19 de enero de 2024

Opinión del Cumplimiento de Obligaciones Fiscales en materia de Seguridad Social

Folio: [REDACTED]
Clave de R.F.C.: VESO760906MX9
Nombre, Denominación o Razón Social: OLIVIA VELASCO SIMBRON

Estimado Patrón:

Respuesta de opinión:

En atención a su consulta sobre el cumplimiento de obligaciones fiscales en materia de seguridad social, se le informa lo siguiente:

En los controles electrónicos del Instituto Mexicano del Seguro Social, se detectó que su(s) Registro(s) Patronal(es) se encuentra(n) dado(s) de baja, por lo que no se puede emitir una opinión de cumplimiento de obligaciones fiscales en materia de seguridad social. Por lo anterior, se emite opinión Sin Opinión.

Esta carta opinión del cumplimiento de obligaciones fiscales tiene una vigencia hasta el 19 de enero de 2024, 23:59:59.

NOTA:

En caso de estar inconforme, podrá usted promover una aclaración ante la Subdelegación y adjuntar este documento, así como los documentos que soporten su aclaración.

Este servicio es gratuito.
El IMSS es el instrumento básico de seguridad social para todos los trabajadores y sus familias.

Sus datos personales son incorporados y protegidos en los sistemas del IMSS, de conformidad con los Lineamientos de Protección de Datos Personales y con las diversas disposiciones fiscales y legales sobre confidencialidad y protección de datos, a fin de ejercer las facultades conferidas a la autoridad fiscal.

Si desea modificar o corregir sus datos personales, puede acudir a la Subdelegación competente.

Cadena Original: [REDACTED]
Sello digital: [REDACTED]
Secuencia Notarial: 9c8e11ef-b3bc-417a-99c5-6dae90d2fa6f
Número de Serie: [REDACTED]

Se testan datos referentes a folio, cadena original, sello digital, número de serie y código QR, por considerarse información confidencial de una persona física identificada o identificable y cuya difusión puede afectar la esfera privada de la misma, de conformidad con los artículos 113, fracción 1 y 118 de la Ley Federal de Transparencia Acceso a la Información Pública.



**Coordinación General de Recaudación Fiscal
Gerencia Senior de Recaudación y Cobranza Fiscal
Gerencia de Cobro Persuasivo, Coactivo y Garantías**

Oficio: CGRF/GSRyCF/GCPCyG/0000172158/2024

Asunto: Constancia de Situación Fiscal.

Ciudad de México, a 19 de Enero de 2024.

**RAZON SOCIAL: OLIVIA VELASCO SIMBRON
RFC: VESO760906MX9
Presente.**

El Instituto del Fondo Nacional de la Vivienda para los Trabajadores en su carácter de organismo fiscal autónomo, de acuerdo a lo dispuesto en el artículo 30, segundo párrafo, de la Ley del Infonavit, a través de la Gerencia de Cobro Persuasivo, Coactivo y Garantías perteneciente a la Gerencia Senior de Recaudación y Cobranza Fiscal, y de conformidad con lo establecido en los artículos 4, fracción VII, 5 y 11 del Reglamento Interior del Instituto del Fondo Nacional de la Vivienda para los Trabajadores en Materia de Facultades como Organismo Fiscal Autónomo, publicado en el Diario Oficial de la Federación el 31 de julio de 2008, modificado mediante decreto por el que se reforman y adicionan diversas disposiciones de dicho ordenamiento, publicado en el Diario Oficial de la Federación el día 31 de julio 2017, emite el presente documento, conforme a lo siguiente:

Con base en la declaración bajo protesta de decir verdad hecha por el solicitante a través del portal institucional, mediante la cual aceptó no contar con Número de Registro Patronal ante el Infonavit, y como resultado de la búsqueda en los sistemas del Instituto, se advierte que **NO** se encontró antecedente del Registro Federal de Contribuyentes del nombre o razón social **OLIVIA VELASCO SIMBRON**.

Este Instituto como organismo fiscal autónomo, se reserva el ejercicio de sus facultades de revisión y comprobación, en su carácter de autoridad fiscal, previstas en el Código Fiscal de la Federación y la Ley del Instituto del Fondo Nacional de la Vivienda para los Trabajadores, en caso de que surgiera información complementaria y/o ajustes que modificaran la cuenta de los periodos revisados, al emitir la presente constancia.

Cabe mencionar, que el presente documento es de carácter meramente informativo, por lo que no determina cantidad alguna a pagar, ni genera derechos.

Atentamente

Lic. Eduardo Jolly Zarazua
Gerente de Cobro Persuasivo, Coactivo y Garantías

03-VESO760906MX920240000172158



INSTITUTO MEXICANO DEL SEGURO SOCIAL
DIRECCION DE FINANZAS
 UNIDAD DE OPERACIÓN FINANCIERA
 DELEGACIÓN Tlaxcala
 DICTAMEN DE DISPONIBILIDAD PRESUPUESTAL PREVIO

FOLIO: 0000016389-2024

Dictamen de Inversión

Dictamen de Gasto

Dependencia Solicitante: 30 Tlaxcala

309001 Oficina del OOAD TLAXCALA

130100 Depto Construc-Planeac Inmobil

Concepto: 42061302 ARRENDAMIENTO DE INMUEBLES- ARRENDAMIENTO DE INMUEBLE (SUBDELEGACIÓN)

Fecha Elaboración: 12/01/2024

Total Comprometido (en pesos): \$ 1,350,240.00
 Cuenta: 42061302 ARRENDAMIENTO DE INMUEBLES Unidad de Información: 309101 Centro de Costos: 900110
 Partida Presupuestaria SHCP: 32201 Arrendamiento de edificios y locales

COMPROMETIDO MENSUAL (en miles de pesos)													
ENE	FEB	MAR	ABR	MAY	JUN	JUL	AGO	SEP	OCT	NOV	DIC		
112.5	112.5	112.5	112.5	112.5	112.5	112.5	112.5	112.5	112.5	112.5	112.5	112.5	112.5
DISPONIBLE (en miles de pesos)													
0.0	0.0	0.0	0.0	0.0	0.0	0.0	0.0	0.0	0.0	0.0	0.0	0.0	0.0

El presente documento de existencia de respaldo presupuestario se emite en términos de lo señalado en el numeral 7.5.9.4 de la Norma Presupuestaria del Instituto Mexicano del Seguro Social (IMSS), y de lo establecido en el artículo 8°, 144 y 148 del Reglamento Interior del IMSS, es responsabilidad del área solicitante el destino y aplicación de los recursos. También se informa que este documento únicamente tendrá validez para el ejercicio fiscal en curso, y que con base en la revisión que se efectuó en el Sistema Financiero PREI-Millennium, en el Módulo de Control de Compromisos, en la combinación unidad de información y centro de costos, los montos señalados quedan comprometidos para dar inicio a las gestiones de adquisición de bienes y servicios con base al marco normativo vigente.

ATENTAMENTE

Tlaxcala

FIERRO CORONEL MARIA INES

DÍA	MES	AÑO

DICTAMINADO DEFINITIVO

DICTAMEN DEFINITIVO

CONTRATO No. _____

IMPORTE DEFINITIVO (EN PESOS): \$ _____ .00



INSTITUTO MEXICANO DEL SEGURO SOCIAL

DIRECCION DE FINANZAS
UNIDAD DE OPERACION FINANCIERA
DELEGACION Tlaxcala
ANEXO A: DETALLE DE LINEAS DEL DICTAMEN

Fecha Ejec: 12-JAN-2024
Hora: 02:45 PM
ID Reporte: IMKK004
No. Pag 2 / 2

UN: IMSSR

NRO DICTAMEN: 0000016389-2024

FECHA DICTAMEN: 12/01/2024

Nro Línea	Cuenta Contable	Centro de Costo	Unidad de Explotación	Unidad de Información	Proyecto	Fecha de Presupuesto	Importe Original	Importe Definitivo
1	42061302	900110	30	309101	N/A	01/01/2024	112,520.00	112,520.00
2	42061302	900110	30	309101	N/A	01/02/2024	112,520.00	112,520.00
3	42061302	900110	30	309101	N/A	01/03/2024	112,520.00	112,520.00
4	42061302	900110	30	309101	N/A	01/04/2024	112,520.00	112,520.00
5	42061302	900110	30	309101	N/A	01/05/2024	112,520.00	112,520.00
6	42061302	900110	30	309101	N/A	01/06/2024	112,520.00	112,520.00
7	42061302	900110	30	309101	N/A	01/07/2024	112,520.00	112,520.00
8	42061302	900110	30	309101	N/A	01/08/2024	112,520.00	112,520.00
9	42061302	900110	30	309101	N/A	01/09/2024	112,520.00	112,520.00
10	42061302	900110	30	309101	N/A	01/10/2024	112,520.00	112,520.00
11	42061302	900110	30	309101	N/A	01/11/2024	112,520.00	112,520.00
12	42061302	900110	30	309101	N/A	01/12/2024	112,520.00	112,520.00
TOTALES							1,350,240.00	1,350,240.00



**ACTA CIRCUNSTANCIADA DE ENTREGA-RECEPCIÓN
29 DE ENERO DE 2024**

EN LA CIUDAD DE TLAXCALA, TLAX., SIENDO LAS 10:00 HORAS DEL DÍA 29 DE ENERO DEL 2024, NOS REUNIMOS EN AVENIDA JUAREZ No. 75-B, EN SAN ESTEBAN TIZATLAN, TLAX., CON EL OBJETO DE HACER LA ENTREGA-RECEPCIÓN DEL INMUEBLE UBICADO EN EL DOMICILIO SEÑALADO ANTERIORMENTE EL CUAL SERÁ TOMADO EN ARRENDAMIENTO PARA ALOJAR LAS **OFICINAS DE SUBDELEGACION**.

LAS PERSONAS QUE INTERVIENE EN ESTA ACTA SON LAS SIGUIENTES:

POR PARTE DEL INSTITUTO MEXICANO DEL SEGURO SOCIAL

DR. JULIO GUTIERREZ MÉNDEZ TITULAR DEL ÓRGANO DE OPERACIÓN ADMINISTRATIVA DESCONCENTRADA ESTATAL TAXCALA.

LIC. JESÚS HERNÁNDEZ JUÁREZ, ENCARGADO DE LA JEFATURA DE SERVICIOS JURÍDICO.

ARQ. FRANCISCO JAVIER HERNANDEZ LARA, TITULAR DE LA JEFATURA DE SERVICIOS ADMINISTRATIVOS.

ING. MARGARITO CORDERO GONZALEZ, JEFE DEL DEPARTAMENTO DE CONSTRUCCIÓN Y PLANEACIÓN INMOBILIARIA.

POR PARTE DEL PROPIETARIO

C. OLIVIA VELASCO SIMBRON

LA REUNIÓN EN QUE SE ACTÚA TIENE POR OBJETO HACER LA ENTREGA-RECEPCIÓN DEL INMUEBLE DESCRITO CON ANTERIORIDAD EL CUAL SERÁ TOMADO EN ARRENDAMIENTO POR EL INSTITUTO PARA ALOJAR LAS OFICINAS ADMINISTRATIVAS DE LA SUBDELEGACIÓN, DE ACUERDO AL CONTRATO DE ARRENDAMIENTO **S4M0008** SUSCRITO POR LAS PARTES EL DÍA 19 DE ENERO DE 2024, CON VIGENCIA 01 DE ENERO DE 2024 AL 31 DE DICIEMBRE DE 2024.

LOS REPRESENTANTES DEL IMSS RECIBEN EN ESTE ACTO EL INMUEBLE DESCRIPTO AL PRINCIPIO DE ESTA ACTA ADMINISTRATIVA A SU ENTERA SATISFACCIÓN, EN BUENAS CONDICIONES PARA ALOJAR A LAS OFICINAS DE LA SUBDELAGACION.

HECHAS LAS MANIFESTACIONES ANTERIORES, EL INSTITUTO TOMA EN ARRENDAMIENTO EL MULTICITADO INMUEBLE EL DÍA 01 DE ENERO DE 2024, Y SE DA POR CONCLUIDA LA PRESENTE ACTA DE ENTREGA-RECEPCIÓN FIRMANDO AL MARGEN Y ALCANCE PARA TODO LOS EFECTOS A QUE HAYA LUGAR LAS PERSONAS QUE EN ELLA INTERVINIERON.-----



**GOBIERNO DE
MÉXICO**



INSTITUTO MEXICANO DEL SEGURO SOCIAL
ÓRGANO DE OPERACIÓN ADMINISTRATIVA
DESCONCENTRADA DE TLAXCALA
Jefatura de Servicios administrativos
Departamento de Construcción y Planeación Inmobiliaria

POR EL INSTITUTO MEXICANO DEL SEGURO SOCIAL

ARQ. FRANCISCO JAVIER HERNÁNDEZ LARA
TITULAR DE LA JEFATURA DE SERVICIOS ADMINISTRATIVOS.

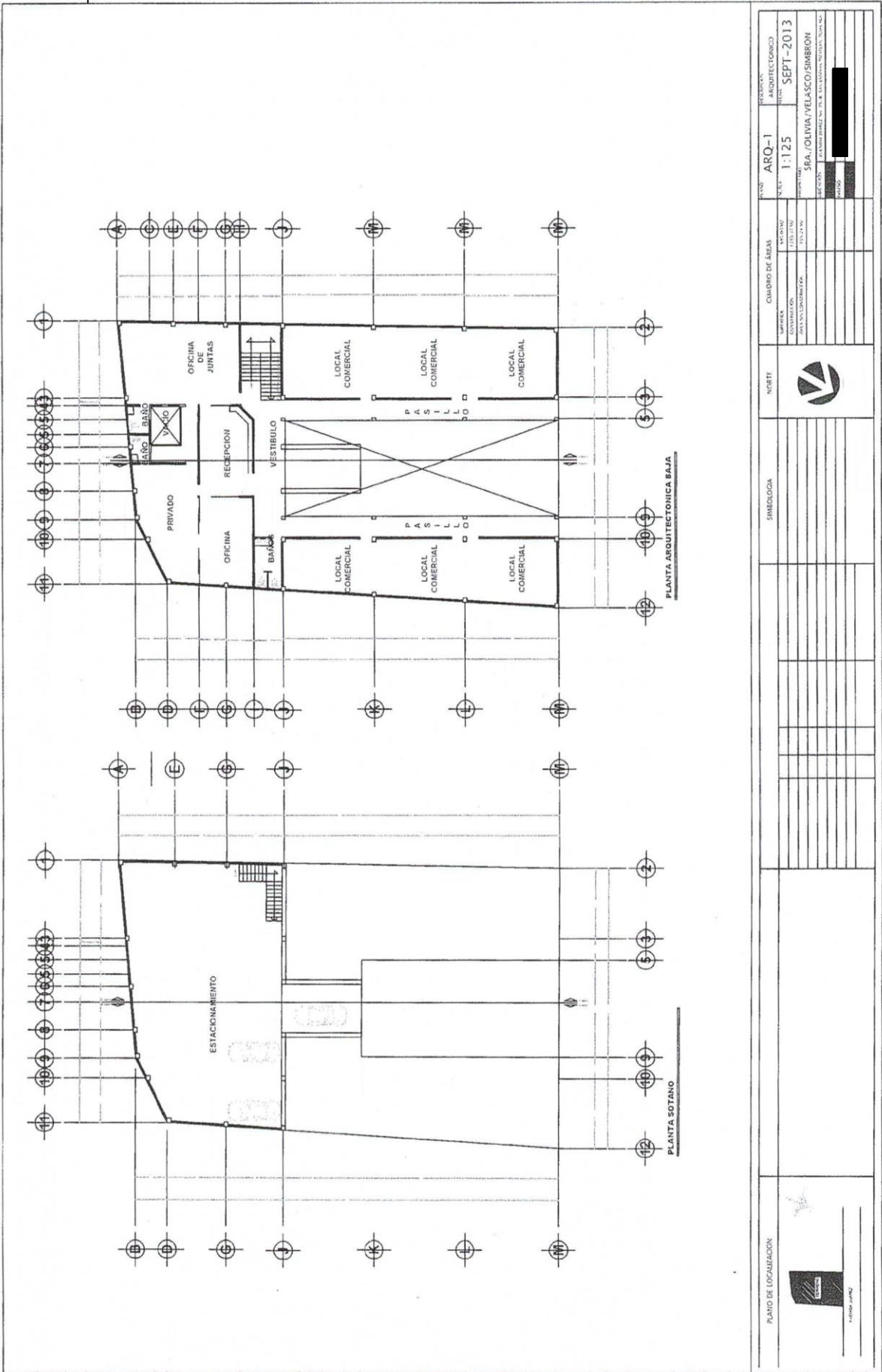
ING. MARGARITO CORDERO GONZÁLEZ
JEFE DEL DEPARTAMENTO DE CONSTRUCCIÓN
Y PLANEACIÓN INMOBILIARIA.


ARQ. ERIK COCOLETZI LOPEZ
JEFE DE LA OFICINA DE CONTROL DE OBRAS Y FINIQUITOS

POR EL ARRENDADOR O PROPIETARIO DEL INMUEBLE

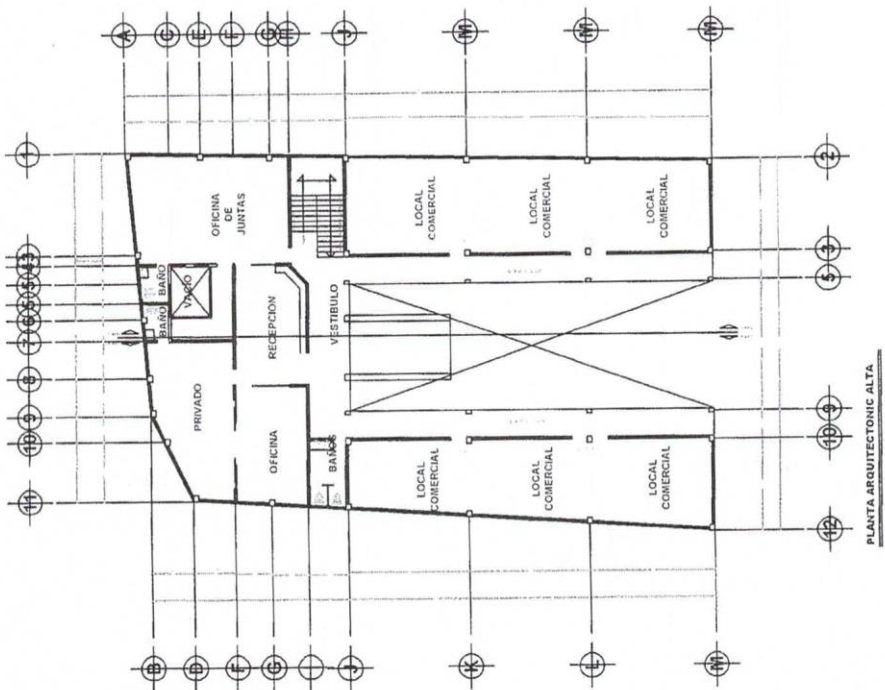
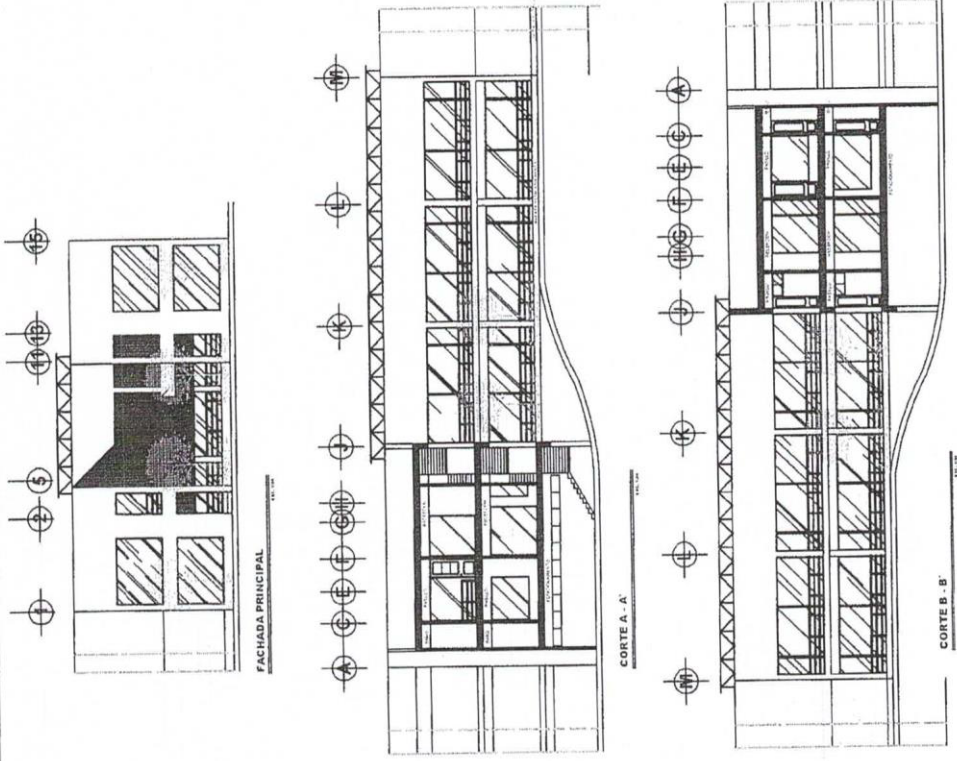
C. OLIVIA VELASCO SIMBRON
PROPIETARIO

Se testa dato referente a nombre, por considerarse información confidencial de una persona física identificada o identificable y cuya difusión puede afectar la esfera privada de la misma, de conformidad con los artículos 113, fracción 1 y 118 de la Ley Federal de Transparencia Acceso a la Información Pública



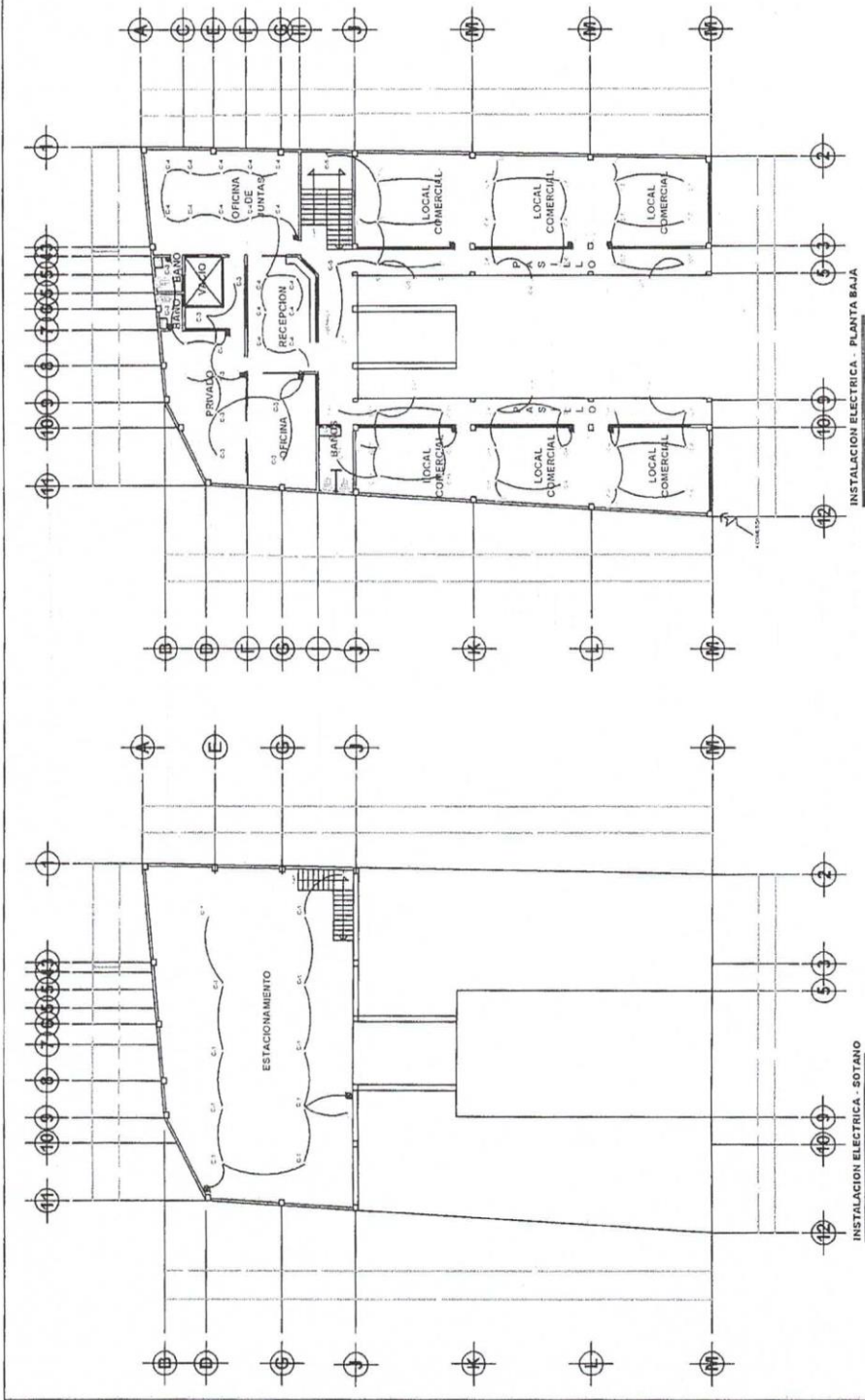
PLANO DE LOCALIZACION 	SIMBOLOGIA	VERIFI	CUADRO DE ÁREAS		ESCALA: ARQ-1	TIPO DE PROYECTO: ARQUITECTÓNICO
			SUPERFICIE: 1:125	FECHA: SEPT-2013		
INFORMACIÓN DEL PROYECTO			INFORMACIÓN DEL CLIENTE		INFORMACIÓN DEL PROYECTO	
NOMBRE DEL PROYECTO			NOMBRE DEL CLIENTE		NOMBRE DEL PROYECTO	
DESCRIPCIÓN DEL PROYECTO			DESCRIPCIÓN DEL CLIENTE		DESCRIPCIÓN DEL PROYECTO	
LOCALIZACIÓN DEL PROYECTO			LOCALIZACIÓN DEL CLIENTE		LOCALIZACIÓN DEL PROYECTO	
FECHA DE EMISIÓN			FECHA DE EMISIÓN		FECHA DE EMISIÓN	
ELABORADO POR			ELABORADO POR		ELABORADO POR	
REVISADO POR			REVISADO POR		REVISADO POR	
APROBADO POR			APROBADO POR		APROBADO POR	
OBSERVACIONES			OBSERVACIONES		OBSERVACIONES	



Se testa dato referente a nombre, por considerarse información confidencial de una persona física identificada o identificable y cuya difusión puede afectar la esfera privada de la misma, de conformidad con los artículos 113, fracción 1 y 118 de la Ley Federal de Transparencia Acceso a la Información Pública

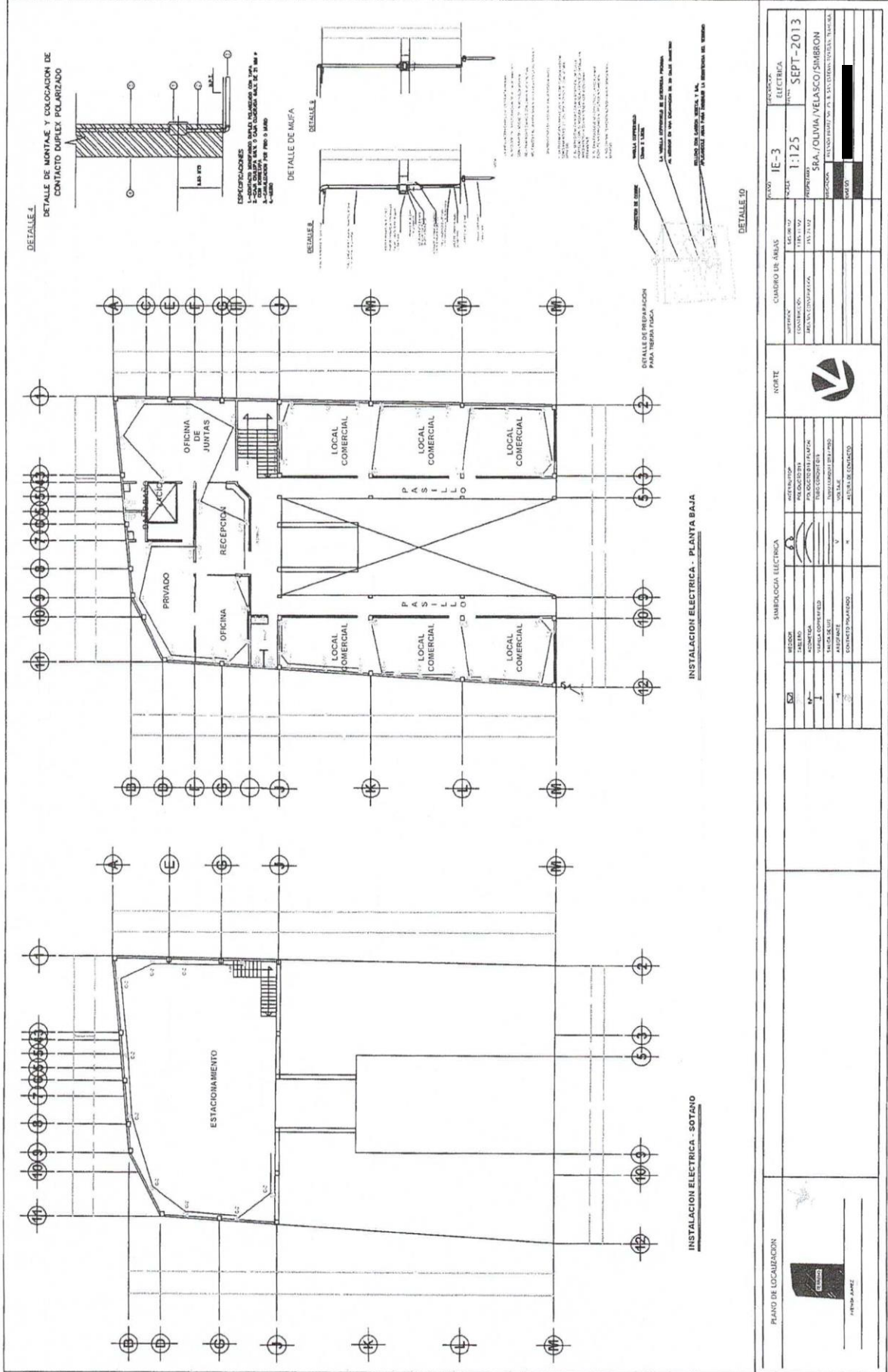


PLANO DE LOCALIZACION 	NOMBRE 	CUADRO DE ÁREAS SUPERFICIE: 1:125 VOLUMEN: 1:125	PROYECTO: ARQ-2 FECHA: SEPT-2013
		SANEADURA SRA. OLIVIA VELASCO SHIBRON	INGENIERO: [Redacted] INGENIERO: [Redacted]
PLANTA ARQUITECTONICA ALTA		PLANOS DE LOCALIZACION	

Se testa dato referente a nombre, por considerarse información confidencial de una persona física identificada o identificable y cuya difusión puede afectar la esfera privada de la misma, de conformidad con los artículos 113, fracción 1 y 118 de la Ley Federal de Transparencia Acceso a la Información Pública



PLANO DE LOCALIZACION  VIVIMP S.A.S.	SIMBOLOGIA ELECTRICA 1. CABLEADO 2. INTERRUPTOR 3. CONTACTO 4. CONTACTO CONTROLADO 5. INTERRUPTOR DIFERENCIAL 6. INTERRUPTOR DIFERENCIAL 7. INTERRUPTOR DIFERENCIAL 8. INTERRUPTOR DIFERENCIAL		CUADRO DE JERARQUIA NOMBRE: SRA. OLIVERA VEASCO/SIMBRON CATEGORIA: SRA. OLIVERA VEASCO/SIMBRON NIVEL: SRA. OLIVERA VEASCO/SIMBRON FECHA: SRA. OLIVERA VEASCO/SIMBRON AUTORIZACION: SRA. OLIVERA VEASCO/SIMBRON FIRMAS: SRA. OLIVERA VEASCO/SIMBRON	NORT 	PROYECTO: SRA. OLIVERA VEASCO/SIMBRON FECHA: SRA. OLIVERA VEASCO/SIMBRON ESCALA: SRA. OLIVERA VEASCO/SIMBRON AUTORIZACION: SRA. OLIVERA VEASCO/SIMBRON FIRMAS: SRA. OLIVERA VEASCO/SIMBRON	NOMBRE: SRA. OLIVERA VEASCO/SIMBRON CATEGORIA: SRA. OLIVERA VEASCO/SIMBRON NIVEL: SRA. OLIVERA VEASCO/SIMBRON FECHA: SRA. OLIVERA VEASCO/SIMBRON AUTORIZACION: SRA. OLIVERA VEASCO/SIMBRON FIRMAS: SRA. OLIVERA VEASCO/SIMBRON
	SINTESIS 1. CABLEADO 2. INTERRUPTOR 3. CONTACTO 4. CONTACTO CONTROLADO 5. INTERRUPTOR DIFERENCIAL 6. INTERRUPTOR DIFERENCIAL 7. INTERRUPTOR DIFERENCIAL 8. INTERRUPTOR DIFERENCIAL	IDENTIFICACION 1. CABLEADO 2. INTERRUPTOR 3. CONTACTO 4. CONTACTO CONTROLADO 5. INTERRUPTOR DIFERENCIAL 6. INTERRUPTOR DIFERENCIAL 7. INTERRUPTOR DIFERENCIAL 8. INTERRUPTOR DIFERENCIAL			IDENTIFICACION 1. CABLEADO 2. INTERRUPTOR 3. CONTACTO 4. CONTACTO CONTROLADO 5. INTERRUPTOR DIFERENCIAL 6. INTERRUPTOR DIFERENCIAL 7. INTERRUPTOR DIFERENCIAL 8. INTERRUPTOR DIFERENCIAL	

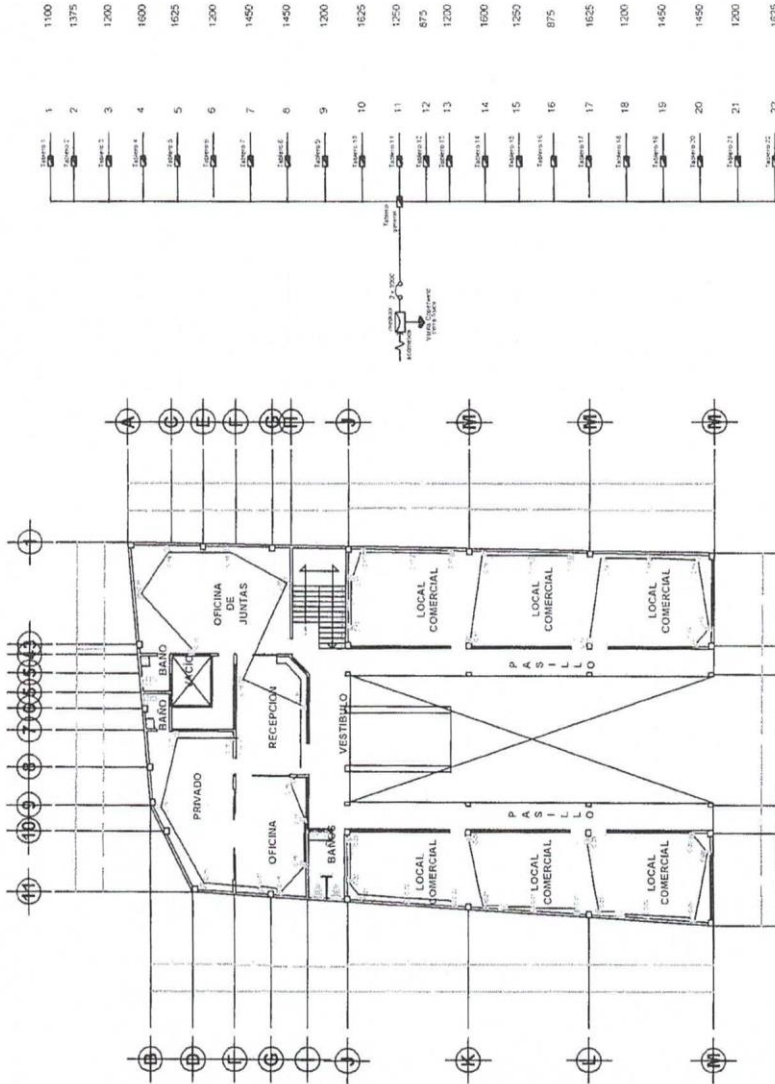


PLANO DE LOCALIZACION 		NOBRE 		CUADRO DE MEDIDAS ESCALA: 1:125 FECHA: 11/07/2013 AUTORIZADO: SRA. JOLIVIA VELASCO/SMBRON		PROYECTO INSTALACION ELECTRICA EN PLANTA BAJA Y SOTANO DE UN EDIFICIO		CLIENTE SRA. JOLIVIA VELASCO/SMBRON	
PROYECTO INSTALACION ELECTRICA		FECHA 11/07/2013		PROYECTISTA SRA. JOLIVIA VELASCO/SMBRON		CLIENTE SRA. JOLIVIA VELASCO/SMBRON		PROYECTO INSTALACION ELECTRICA EN PLANTA BAJA Y SOTANO DE UN EDIFICIO	
PROYECTISTA SRA. JOLIVIA VELASCO/SMBRON		CLIENTE SRA. JOLIVIA VELASCO/SMBRON		PROYECTO INSTALACION ELECTRICA EN PLANTA BAJA Y SOTANO DE UN EDIFICIO		CLIENTE SRA. JOLIVIA VELASCO/SMBRON		PROYECTO INSTALACION ELECTRICA EN PLANTA BAJA Y SOTANO DE UN EDIFICIO	

CUADRO DE CARGAS

No. Circuito	100	125	100	100	100	TOTAL WATTS
1	10	1000				1100
2			11			1375
3	12	1200				1200
4	15	1500				1600
5	8	800	5	625	2	1625
6	6	600	4	500	1	1200
7	6	600	6	750	1	1450
8	6	600	6	750	1	1450
9	6	600	4	500	1	1200
10	8	800	5	625	2	1625
11			10	1250		1200
12			7	875		875
13	12	1200				1200
14	16	1600				1600
15			10	1250		1250
16			7	875		875
17	8	800	5	625	2	1625
18	6	600	4	500	1	1200
19	6	600	6	750	1	1450
20	6	600	6	750	1	1450
21	6	600	4	500	1	1200
22	8	800	5	625	2	1625
Totales		14600		13125	1700	29425

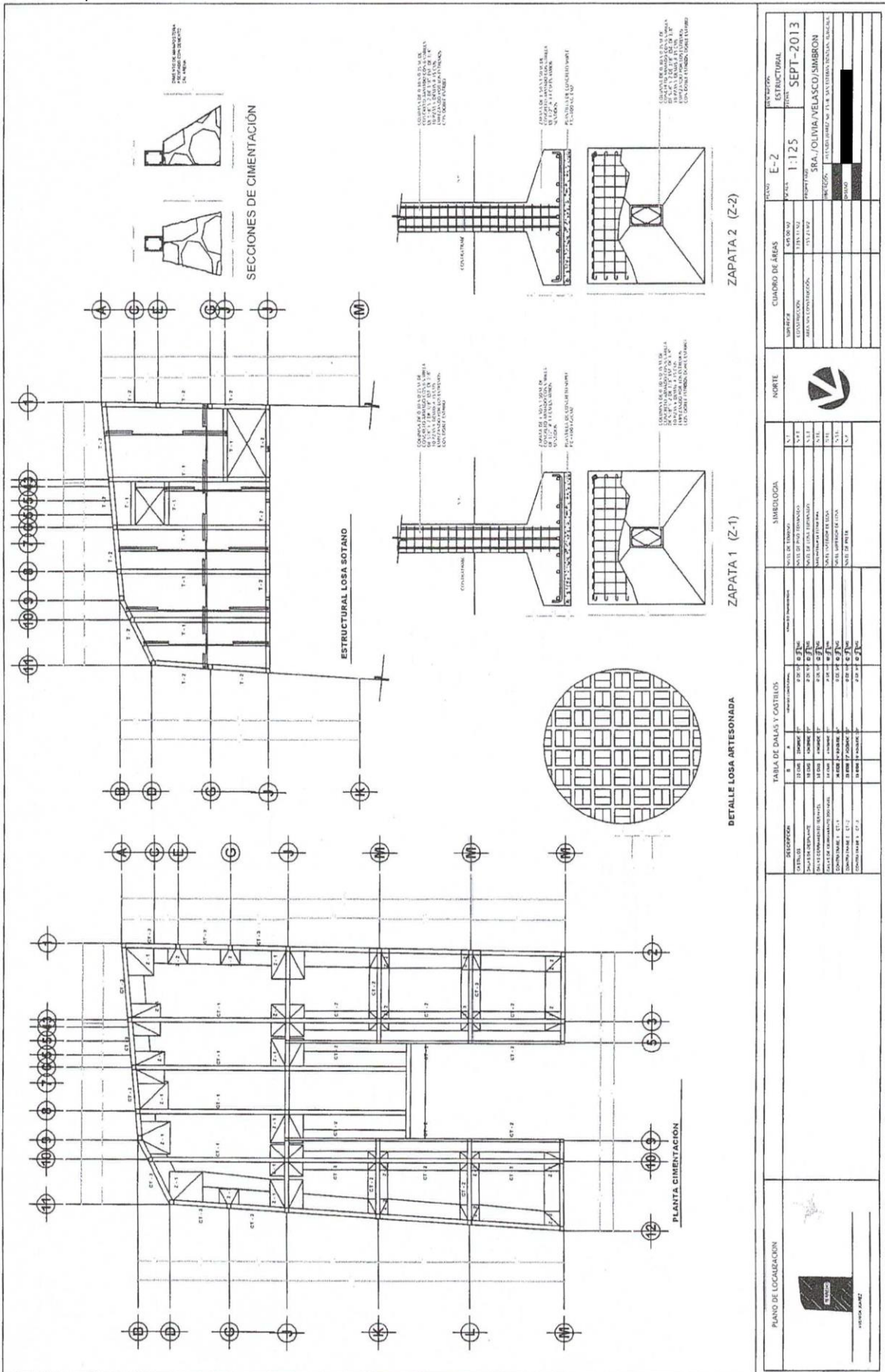
DEMANDA MAXIMA: 29425
 COEFICIENTE 80% DE UTILIZACION
 DEMANDA: 23,540 WATTS



INSTALACION ELECTRICA - PLANTA ALTA

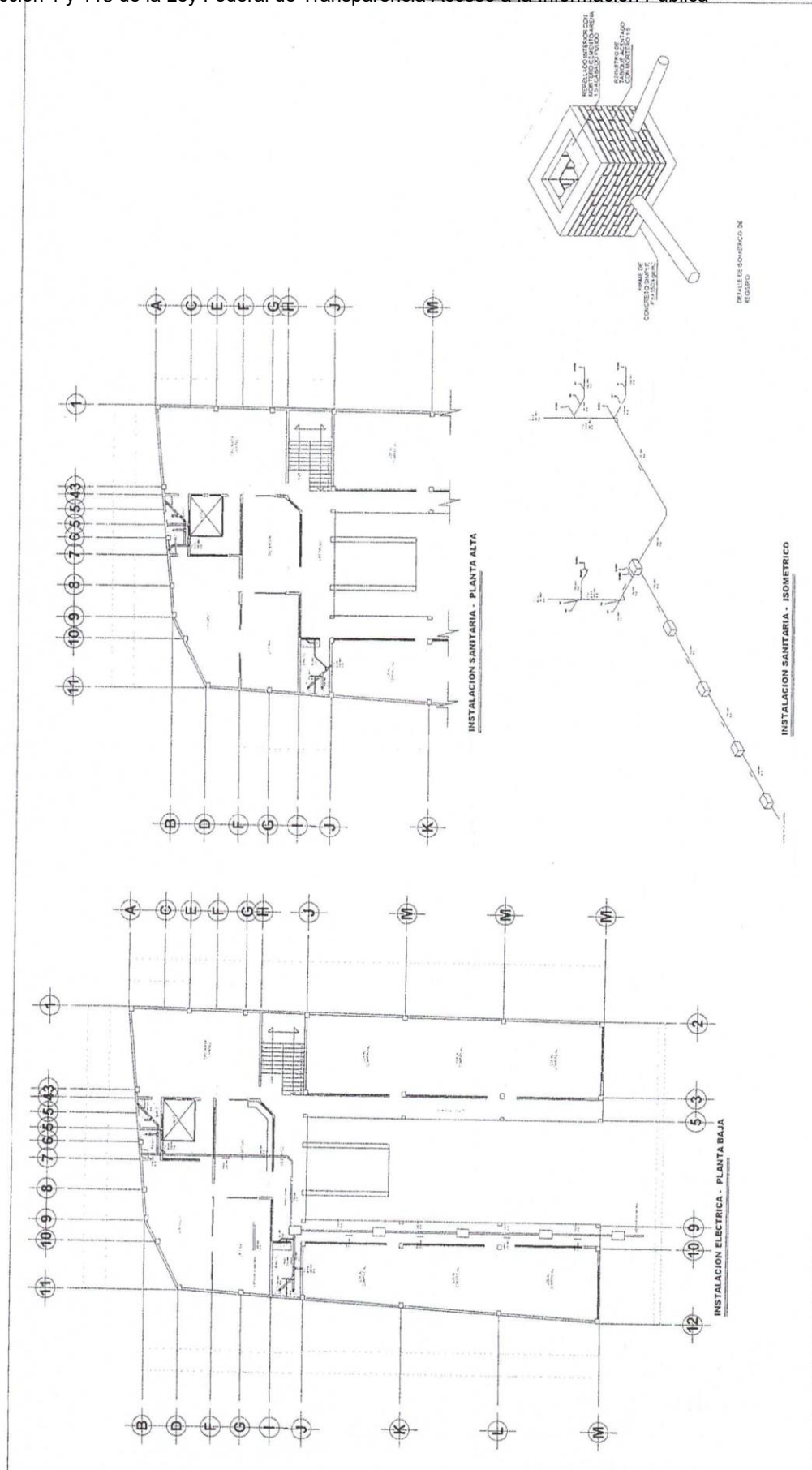
PLANO DE LOCALIZACION 	SIMBOLOGIA ELECTRICA SIMBOLO: [Symbol] TUBERIA: [Symbol] MALLA DE TIERRAS: [Symbol] TABLERO DE BAJA VOLTAJE: [Symbol] TABLERO DE ALTA VOLTAJE: [Symbol] TABLERO DE CONTROL: [Symbol]	NORTE 	CUADRO DE AREAS SUPERFICIE: 1135.11 M ² AREA DE LOCALIZACION: 1135.11 M ²	ESCALA: IE-4 ESCALA: 1:125	SECCION: ELECTRICA FECHA: SEPT-2013
			AUTOR: [Name] PROYECTISTA: [Name] REVISOR: [Name] APROBADO: [Name] ASESOR: [Name] CONSULTOR: [Name]	CLIENTE: SRA. OLIVIA VELASCO SIMBON DIRECCION: AV. MARIANO GONZALEZ # 77 A. COL. VILLAS GUAYMAS, NEQUILA, NAYARIT	



Se testa dato referente a nombre, por considerarse información confidencial de una persona física identificada o identificable y cuya difusión puede afectar la esfera privada de la misma, de conformidad con los artículos 113, fracción 1 y 118 de la Ley Federal de Transparencia Acceso a la Información Pública



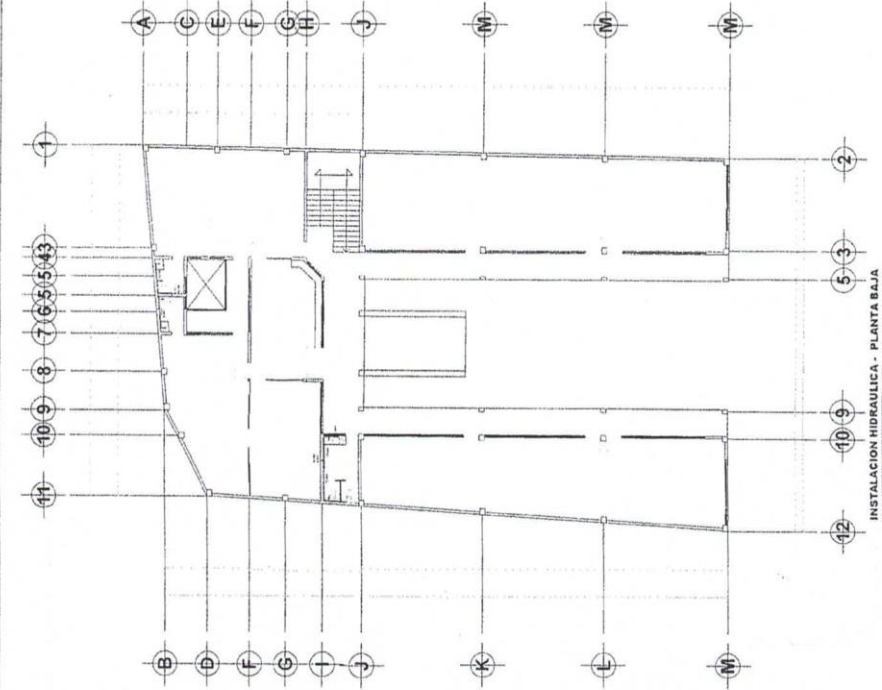
PLANO DE LOCALIZACIÓN		TABLA DE DALAS Y CASTILLOS		SIMBOLÓGICA		NORTE		CUADRO DE ÁREAS		REVISIONES																																																																																																																																				
		<table border="1"> <thead> <tr> <th>DESCRIPCIÓN</th> <th>A</th> <th>B</th> <th>REVISIONES</th> </tr> </thead> <tbody> <tr> <td>1.0000</td> <td>2.00</td> <td>2.00</td> <td>2.00</td> </tr> <tr> <td>2.0000</td> <td>2.00</td> <td>2.00</td> <td>2.00</td> </tr> <tr> <td>3.0000</td> <td>2.00</td> <td>2.00</td> <td>2.00</td> </tr> <tr> <td>4.0000</td> <td>2.00</td> <td>2.00</td> <td>2.00</td> </tr> <tr> <td>5.0000</td> <td>2.00</td> <td>2.00</td> <td>2.00</td> </tr> <tr> <td>6.0000</td> <td>2.00</td> <td>2.00</td> <td>2.00</td> </tr> <tr> <td>7.0000</td> <td>2.00</td> <td>2.00</td> <td>2.00</td> </tr> <tr> <td>8.0000</td> <td>2.00</td> <td>2.00</td> <td>2.00</td> </tr> <tr> <td>9.0000</td> <td>2.00</td> <td>2.00</td> <td>2.00</td> </tr> <tr> <td>10.0000</td> <td>2.00</td> <td>2.00</td> <td>2.00</td> </tr> </tbody> </table>		DESCRIPCIÓN	A	B	REVISIONES	1.0000	2.00	2.00	2.00	2.0000	2.00	2.00	2.00	3.0000	2.00	2.00	2.00	4.0000	2.00	2.00	2.00	5.0000	2.00	2.00	2.00	6.0000	2.00	2.00	2.00	7.0000	2.00	2.00	2.00	8.0000	2.00	2.00	2.00	9.0000	2.00	2.00	2.00	10.0000	2.00	2.00	2.00	<table border="1"> <thead> <tr> <th>ÁREA</th> <th>DESCRIPCIÓN</th> </tr> </thead> <tbody> <tr> <td>1.0000</td> <td>ÁREA DE CIMENTACIÓN</td> </tr> <tr> <td>2.0000</td> <td>ÁREA DE LOSA</td> </tr> <tr> <td>3.0000</td> <td>ÁREA DE LOSA SOTANO</td> </tr> <tr> <td>4.0000</td> <td>ÁREA DE LOSA ARTESONADA</td> </tr> <tr> <td>5.0000</td> <td>ÁREA DE LOSA DE PIEDRA</td> </tr> </tbody> </table>		ÁREA	DESCRIPCIÓN	1.0000	ÁREA DE CIMENTACIÓN	2.0000	ÁREA DE LOSA	3.0000	ÁREA DE LOSA SOTANO	4.0000	ÁREA DE LOSA ARTESONADA	5.0000	ÁREA DE LOSA DE PIEDRA	<table border="1"> <thead> <tr> <th>Nº</th> <th>FECHA</th> <th>DESCRIPCIÓN</th> </tr> </thead> <tbody> <tr> <td>1</td> <td>15/07/2013</td> <td>EMISIÓN DE PLANO</td> </tr> <tr> <td>2</td> <td>15/07/2013</td> <td>REVISIÓN DE PLANO</td> </tr> <tr> <td>3</td> <td>15/07/2013</td> <td>REVISIÓN DE PLANO</td> </tr> <tr> <td>4</td> <td>15/07/2013</td> <td>REVISIÓN DE PLANO</td> </tr> <tr> <td>5</td> <td>15/07/2013</td> <td>REVISIÓN DE PLANO</td> </tr> <tr> <td>6</td> <td>15/07/2013</td> <td>REVISIÓN DE PLANO</td> </tr> <tr> <td>7</td> <td>15/07/2013</td> <td>REVISIÓN DE PLANO</td> </tr> <tr> <td>8</td> <td>15/07/2013</td> <td>REVISIÓN DE PLANO</td> </tr> <tr> <td>9</td> <td>15/07/2013</td> <td>REVISIÓN DE PLANO</td> </tr> <tr> <td>10</td> <td>15/07/2013</td> <td>REVISIÓN DE PLANO</td> </tr> </tbody> </table>		Nº	FECHA	DESCRIPCIÓN	1	15/07/2013	EMISIÓN DE PLANO	2	15/07/2013	REVISIÓN DE PLANO	3	15/07/2013	REVISIÓN DE PLANO	4	15/07/2013	REVISIÓN DE PLANO	5	15/07/2013	REVISIÓN DE PLANO	6	15/07/2013	REVISIÓN DE PLANO	7	15/07/2013	REVISIÓN DE PLANO	8	15/07/2013	REVISIÓN DE PLANO	9	15/07/2013	REVISIÓN DE PLANO	10	15/07/2013	REVISIÓN DE PLANO	<table border="1"> <thead> <tr> <th>FECHA</th> <th>PROYECTISTA</th> <th>REVISOR</th> <th>APROBADO</th> </tr> </thead> <tbody> <tr> <td>15/07/2013</td> <td>SRA. OLIVIA VELASCO/SIMBRON</td> <td></td> <td></td> </tr> <tr> <td>15/07/2013</td> <td></td> <td></td> <td></td> </tr> <tr> <td>15/07/2013</td> <td></td> <td></td> <td></td> </tr> <tr> <td>15/07/2013</td> <td></td> <td></td> <td></td> </tr> <tr> <td>15/07/2013</td> <td></td> <td></td> <td></td> </tr> <tr> <td>15/07/2013</td> <td></td> <td></td> <td></td> </tr> <tr> <td>15/07/2013</td> <td></td> <td></td> <td></td> </tr> <tr> <td>15/07/2013</td> <td></td> <td></td> <td></td> </tr> <tr> <td>15/07/2013</td> <td></td> <td></td> <td></td> </tr> <tr> <td>15/07/2013</td> <td></td> <td></td> <td></td> </tr> </tbody> </table>		FECHA	PROYECTISTA	REVISOR	APROBADO	15/07/2013	SRA. OLIVIA VELASCO/SIMBRON			15/07/2013				15/07/2013				15/07/2013				15/07/2013				15/07/2013				15/07/2013				15/07/2013				15/07/2013				15/07/2013			
DESCRIPCIÓN	A	B	REVISIONES																																																																																																																																											
1.0000	2.00	2.00	2.00																																																																																																																																											
2.0000	2.00	2.00	2.00																																																																																																																																											
3.0000	2.00	2.00	2.00																																																																																																																																											
4.0000	2.00	2.00	2.00																																																																																																																																											
5.0000	2.00	2.00	2.00																																																																																																																																											
6.0000	2.00	2.00	2.00																																																																																																																																											
7.0000	2.00	2.00	2.00																																																																																																																																											
8.0000	2.00	2.00	2.00																																																																																																																																											
9.0000	2.00	2.00	2.00																																																																																																																																											
10.0000	2.00	2.00	2.00																																																																																																																																											
ÁREA	DESCRIPCIÓN																																																																																																																																													
1.0000	ÁREA DE CIMENTACIÓN																																																																																																																																													
2.0000	ÁREA DE LOSA																																																																																																																																													
3.0000	ÁREA DE LOSA SOTANO																																																																																																																																													
4.0000	ÁREA DE LOSA ARTESONADA																																																																																																																																													
5.0000	ÁREA DE LOSA DE PIEDRA																																																																																																																																													
Nº	FECHA	DESCRIPCIÓN																																																																																																																																												
1	15/07/2013	EMISIÓN DE PLANO																																																																																																																																												
2	15/07/2013	REVISIÓN DE PLANO																																																																																																																																												
3	15/07/2013	REVISIÓN DE PLANO																																																																																																																																												
4	15/07/2013	REVISIÓN DE PLANO																																																																																																																																												
5	15/07/2013	REVISIÓN DE PLANO																																																																																																																																												
6	15/07/2013	REVISIÓN DE PLANO																																																																																																																																												
7	15/07/2013	REVISIÓN DE PLANO																																																																																																																																												
8	15/07/2013	REVISIÓN DE PLANO																																																																																																																																												
9	15/07/2013	REVISIÓN DE PLANO																																																																																																																																												
10	15/07/2013	REVISIÓN DE PLANO																																																																																																																																												
FECHA	PROYECTISTA	REVISOR	APROBADO																																																																																																																																											
15/07/2013	SRA. OLIVIA VELASCO/SIMBRON																																																																																																																																													
15/07/2013																																																																																																																																														
15/07/2013																																																																																																																																														
15/07/2013																																																																																																																																														
15/07/2013																																																																																																																																														
15/07/2013																																																																																																																																														
15/07/2013																																																																																																																																														
15/07/2013																																																																																																																																														
15/07/2013																																																																																																																																														
15/07/2013																																																																																																																																														
PLANO DE LOCALIZACIÓN 		TABLA DE DALAS Y CASTILLOS <table border="1"> <thead> <tr> <th>DESCRIPCIÓN</th> <th>A</th> <th>B</th> <th>REVISIONES</th> </tr> </thead> <tbody> <tr> <td>1.0000</td> <td>2.00</td> <td>2.00</td> <td>2.00</td> </tr> <tr> <td>2.0000</td> <td>2.00</td> <td>2.00</td> <td>2.00</td> </tr> <tr> <td>3.0000</td> <td>2.00</td> <td>2.00</td> <td>2.00</td> </tr> <tr> <td>4.0000</td> <td>2.00</td> <td>2.00</td> <td>2.00</td> </tr> <tr> <td>5.0000</td> <td>2.00</td> <td>2.00</td> <td>2.00</td> </tr> <tr> <td>6.0000</td> <td>2.00</td> <td>2.00</td> <td>2.00</td> </tr> <tr> <td>7.0000</td> <td>2.00</td> <td>2.00</td> <td>2.00</td> </tr> <tr> <td>8.0000</td> <td>2.00</td> <td>2.00</td> <td>2.00</td> </tr> <tr> <td>9.0000</td> <td>2.00</td> <td>2.00</td> <td>2.00</td> </tr> <tr> <td>10.0000</td> <td>2.00</td> <td>2.00</td> <td>2.00</td> </tr> </tbody> </table>		DESCRIPCIÓN	A	B	REVISIONES	1.0000	2.00	2.00	2.00	2.0000	2.00	2.00	2.00	3.0000	2.00	2.00	2.00	4.0000	2.00	2.00	2.00	5.0000	2.00	2.00	2.00	6.0000	2.00	2.00	2.00	7.0000	2.00	2.00	2.00	8.0000	2.00	2.00	2.00	9.0000	2.00	2.00	2.00	10.0000	2.00	2.00	2.00	SIMBOLÓGICA <table border="1"> <thead> <tr> <th>ÁREA</th> <th>DESCRIPCIÓN</th> </tr> </thead> <tbody> <tr> <td>1.0000</td> <td>ÁREA DE CIMENTACIÓN</td> </tr> <tr> <td>2.0000</td> <td>ÁREA DE LOSA</td> </tr> <tr> <td>3.0000</td> <td>ÁREA DE LOSA SOTANO</td> </tr> <tr> <td>4.0000</td> <td>ÁREA DE LOSA ARTESONADA</td> </tr> <tr> <td>5.0000</td> <td>ÁREA DE LOSA DE PIEDRA</td> </tr> </tbody> </table>		ÁREA	DESCRIPCIÓN	1.0000	ÁREA DE CIMENTACIÓN	2.0000	ÁREA DE LOSA	3.0000	ÁREA DE LOSA SOTANO	4.0000	ÁREA DE LOSA ARTESONADA	5.0000	ÁREA DE LOSA DE PIEDRA	NORTE 		CUADRO DE ÁREAS <table border="1"> <thead> <tr> <th>ÁREA</th> <th>DESCRIPCIÓN</th> </tr> </thead> <tbody> <tr> <td>1.0000</td> <td>ÁREA DE CIMENTACIÓN</td> </tr> <tr> <td>2.0000</td> <td>ÁREA DE LOSA</td> </tr> <tr> <td>3.0000</td> <td>ÁREA DE LOSA SOTANO</td> </tr> <tr> <td>4.0000</td> <td>ÁREA DE LOSA ARTESONADA</td> </tr> <tr> <td>5.0000</td> <td>ÁREA DE LOSA DE PIEDRA</td> </tr> </tbody> </table>		ÁREA	DESCRIPCIÓN	1.0000	ÁREA DE CIMENTACIÓN	2.0000	ÁREA DE LOSA	3.0000	ÁREA DE LOSA SOTANO	4.0000	ÁREA DE LOSA ARTESONADA	5.0000	ÁREA DE LOSA DE PIEDRA	REVISIONES <table border="1"> <thead> <tr> <th>Nº</th> <th>FECHA</th> <th>DESCRIPCIÓN</th> </tr> </thead> <tbody> <tr> <td>1</td> <td>15/07/2013</td> <td>EMISIÓN DE PLANO</td> </tr> <tr> <td>2</td> <td>15/07/2013</td> <td>REVISIÓN DE PLANO</td> </tr> <tr> <td>3</td> <td>15/07/2013</td> <td>REVISIÓN DE PLANO</td> </tr> <tr> <td>4</td> <td>15/07/2013</td> <td>REVISIÓN DE PLANO</td> </tr> <tr> <td>5</td> <td>15/07/2013</td> <td>REVISIÓN DE PLANO</td> </tr> <tr> <td>6</td> <td>15/07/2013</td> <td>REVISIÓN DE PLANO</td> </tr> <tr> <td>7</td> <td>15/07/2013</td> <td>REVISIÓN DE PLANO</td> </tr> <tr> <td>8</td> <td>15/07/2013</td> <td>REVISIÓN DE PLANO</td> </tr> <tr> <td>9</td> <td>15/07/2013</td> <td>REVISIÓN DE PLANO</td> </tr> <tr> <td>10</td> <td>15/07/2013</td> <td>REVISIÓN DE PLANO</td> </tr> </tbody> </table>		Nº	FECHA	DESCRIPCIÓN	1	15/07/2013	EMISIÓN DE PLANO	2	15/07/2013	REVISIÓN DE PLANO	3	15/07/2013	REVISIÓN DE PLANO	4	15/07/2013	REVISIÓN DE PLANO	5	15/07/2013	REVISIÓN DE PLANO	6	15/07/2013	REVISIÓN DE PLANO	7	15/07/2013	REVISIÓN DE PLANO	8	15/07/2013	REVISIÓN DE PLANO	9	15/07/2013	REVISIÓN DE PLANO	10	15/07/2013	REVISIÓN DE PLANO																														
DESCRIPCIÓN	A	B	REVISIONES																																																																																																																																											
1.0000	2.00	2.00	2.00																																																																																																																																											
2.0000	2.00	2.00	2.00																																																																																																																																											
3.0000	2.00	2.00	2.00																																																																																																																																											
4.0000	2.00	2.00	2.00																																																																																																																																											
5.0000	2.00	2.00	2.00																																																																																																																																											
6.0000	2.00	2.00	2.00																																																																																																																																											
7.0000	2.00	2.00	2.00																																																																																																																																											
8.0000	2.00	2.00	2.00																																																																																																																																											
9.0000	2.00	2.00	2.00																																																																																																																																											
10.0000	2.00	2.00	2.00																																																																																																																																											
ÁREA	DESCRIPCIÓN																																																																																																																																													
1.0000	ÁREA DE CIMENTACIÓN																																																																																																																																													
2.0000	ÁREA DE LOSA																																																																																																																																													
3.0000	ÁREA DE LOSA SOTANO																																																																																																																																													
4.0000	ÁREA DE LOSA ARTESONADA																																																																																																																																													
5.0000	ÁREA DE LOSA DE PIEDRA																																																																																																																																													
ÁREA	DESCRIPCIÓN																																																																																																																																													
1.0000	ÁREA DE CIMENTACIÓN																																																																																																																																													
2.0000	ÁREA DE LOSA																																																																																																																																													
3.0000	ÁREA DE LOSA SOTANO																																																																																																																																													
4.0000	ÁREA DE LOSA ARTESONADA																																																																																																																																													
5.0000	ÁREA DE LOSA DE PIEDRA																																																																																																																																													
Nº	FECHA	DESCRIPCIÓN																																																																																																																																												
1	15/07/2013	EMISIÓN DE PLANO																																																																																																																																												
2	15/07/2013	REVISIÓN DE PLANO																																																																																																																																												
3	15/07/2013	REVISIÓN DE PLANO																																																																																																																																												
4	15/07/2013	REVISIÓN DE PLANO																																																																																																																																												
5	15/07/2013	REVISIÓN DE PLANO																																																																																																																																												
6	15/07/2013	REVISIÓN DE PLANO																																																																																																																																												
7	15/07/2013	REVISIÓN DE PLANO																																																																																																																																												
8	15/07/2013	REVISIÓN DE PLANO																																																																																																																																												
9	15/07/2013	REVISIÓN DE PLANO																																																																																																																																												
10	15/07/2013	REVISIÓN DE PLANO																																																																																																																																												
PLANO DE LOCALIZACIÓN 		TABLA DE DALAS Y CASTILLOS <table border="1"> <thead> <tr> <th>DESCRIPCIÓN</th> <th>A</th> <th>B</th> <th>REVISIONES</th> </tr> </thead> <tbody> <tr> <td>1.0000</td> <td>2.00</td> <td>2.00</td> <td>2.00</td> </tr> <tr> <td>2.0000</td> <td>2.00</td> <td>2.00</td> <td>2.00</td> </tr> <tr> <td>3.0000</td> <td>2.00</td> <td>2.00</td> <td>2.00</td> </tr> <tr> <td>4.0000</td> <td>2.00</td> <td>2.00</td> <td>2.00</td> </tr> <tr> <td>5.0000</td> <td>2.00</td> <td>2.00</td> <td>2.00</td> </tr> <tr> <td>6.0000</td> <td>2.00</td> <td>2.00</td> <td>2.00</td> </tr> <tr> <td>7.0000</td> <td>2.00</td> <td>2.00</td> <td>2.00</td> </tr> <tr> <td>8.0000</td> <td>2.00</td> <td>2.00</td> <td>2.00</td> </tr> <tr> <td>9.0000</td> <td>2.00</td> <td>2.00</td> <td>2.00</td> </tr> <tr> <td>10.0000</td> <td>2.00</td> <td>2.00</td> <td>2.00</td> </tr> </tbody> </table>		DESCRIPCIÓN	A	B	REVISIONES	1.0000	2.00	2.00	2.00	2.0000	2.00	2.00	2.00	3.0000	2.00	2.00	2.00	4.0000	2.00	2.00	2.00	5.0000	2.00	2.00	2.00	6.0000	2.00	2.00	2.00	7.0000	2.00	2.00	2.00	8.0000	2.00	2.00	2.00	9.0000	2.00	2.00	2.00	10.0000	2.00	2.00	2.00	SIMBOLÓGICA <table border="1"> <thead> <tr> <th>ÁREA</th> <th>DESCRIPCIÓN</th> </tr> </thead> <tbody> <tr> <td>1.0000</td> <td>ÁREA DE CIMENTACIÓN</td> </tr> <tr> <td>2.0000</td> <td>ÁREA DE LOSA</td> </tr> <tr> <td>3.0000</td> <td>ÁREA DE LOSA SOTANO</td> </tr> <tr> <td>4.0000</td> <td>ÁREA DE LOSA ARTESONADA</td> </tr> <tr> <td>5.0000</td> <td>ÁREA DE LOSA DE PIEDRA</td> </tr> </tbody> </table>		ÁREA	DESCRIPCIÓN	1.0000	ÁREA DE CIMENTACIÓN	2.0000	ÁREA DE LOSA	3.0000	ÁREA DE LOSA SOTANO	4.0000	ÁREA DE LOSA ARTESONADA	5.0000	ÁREA DE LOSA DE PIEDRA	NORTE 		CUADRO DE ÁREAS <table border="1"> <thead> <tr> <th>ÁREA</th> <th>DESCRIPCIÓN</th> </tr> </thead> <tbody> <tr> <td>1.0000</td> <td>ÁREA DE CIMENTACIÓN</td> </tr> <tr> <td>2.0000</td> <td>ÁREA DE LOSA</td> </tr> <tr> <td>3.0000</td> <td>ÁREA DE LOSA SOTANO</td> </tr> <tr> <td>4.0000</td> <td>ÁREA DE LOSA ARTESONADA</td> </tr> <tr> <td>5.0000</td> <td>ÁREA DE LOSA DE PIEDRA</td> </tr> </tbody> </table>		ÁREA	DESCRIPCIÓN	1.0000	ÁREA DE CIMENTACIÓN	2.0000	ÁREA DE LOSA	3.0000	ÁREA DE LOSA SOTANO	4.0000	ÁREA DE LOSA ARTESONADA	5.0000	ÁREA DE LOSA DE PIEDRA	REVISIONES <table border="1"> <thead> <tr> <th>Nº</th> <th>FECHA</th> <th>DESCRIPCIÓN</th> </tr> </thead> <tbody> <tr> <td>1</td> <td>15/07/2013</td> <td>EMISIÓN DE PLANO</td> </tr> <tr> <td>2</td> <td>15/07/2013</td> <td>REVISIÓN DE PLANO</td> </tr> <tr> <td>3</td> <td>15/07/2013</td> <td>REVISIÓN DE PLANO</td> </tr> <tr> <td>4</td> <td>15/07/2013</td> <td>REVISIÓN DE PLANO</td> </tr> <tr> <td>5</td> <td>15/07/2013</td> <td>REVISIÓN DE PLANO</td> </tr> <tr> <td>6</td> <td>15/07/2013</td> <td>REVISIÓN DE PLANO</td> </tr> <tr> <td>7</td> <td>15/07/2013</td> <td>REVISIÓN DE PLANO</td> </tr> <tr> <td>8</td> <td>15/07/2013</td> <td>REVISIÓN DE PLANO</td> </tr> <tr> <td>9</td> <td>15/07/2013</td> <td>REVISIÓN DE PLANO</td> </tr> <tr> <td>10</td> <td>15/07/2013</td> <td>REVISIÓN DE PLANO</td> </tr> </tbody> </table>		Nº	FECHA	DESCRIPCIÓN	1	15/07/2013	EMISIÓN DE PLANO	2	15/07/2013	REVISIÓN DE PLANO	3	15/07/2013	REVISIÓN DE PLANO	4	15/07/2013	REVISIÓN DE PLANO	5	15/07/2013	REVISIÓN DE PLANO	6	15/07/2013	REVISIÓN DE PLANO	7	15/07/2013	REVISIÓN DE PLANO	8	15/07/2013	REVISIÓN DE PLANO	9	15/07/2013	REVISIÓN DE PLANO	10	15/07/2013	REVISIÓN DE PLANO																														
DESCRIPCIÓN	A	B	REVISIONES																																																																																																																																											
1.0000	2.00	2.00	2.00																																																																																																																																											
2.0000	2.00	2.00	2.00																																																																																																																																											
3.0000	2.00	2.00	2.00																																																																																																																																											
4.0000	2.00	2.00	2.00																																																																																																																																											
5.0000	2.00	2.00	2.00																																																																																																																																											
6.0000	2.00	2.00	2.00																																																																																																																																											
7.0000	2.00	2.00	2.00																																																																																																																																											
8.0000	2.00	2.00	2.00																																																																																																																																											
9.0000	2.00	2.00	2.00																																																																																																																																											
10.0000	2.00	2.00	2.00																																																																																																																																											
ÁREA	DESCRIPCIÓN																																																																																																																																													
1.0000	ÁREA DE CIMENTACIÓN																																																																																																																																													
2.0000	ÁREA DE LOSA																																																																																																																																													
3.0000	ÁREA DE LOSA SOTANO																																																																																																																																													
4.0000	ÁREA DE LOSA ARTESONADA																																																																																																																																													
5.0000	ÁREA DE LOSA DE PIEDRA																																																																																																																																													
ÁREA	DESCRIPCIÓN																																																																																																																																													
1.0000	ÁREA DE CIMENTACIÓN																																																																																																																																													
2.0000	ÁREA DE LOSA																																																																																																																																													
3.0000	ÁREA DE LOSA SOTANO																																																																																																																																													
4.0000	ÁREA DE LOSA ARTESONADA																																																																																																																																													
5.0000	ÁREA DE LOSA DE PIEDRA																																																																																																																																													
Nº	FECHA	DESCRIPCIÓN																																																																																																																																												
1	15/07/2013	EMISIÓN DE PLANO																																																																																																																																												
2	15/07/2013	REVISIÓN DE PLANO																																																																																																																																												
3	15/07/2013	REVISIÓN DE PLANO																																																																																																																																												
4	15/07/2013	REVISIÓN DE PLANO																																																																																																																																												
5	15/07/2013	REVISIÓN DE PLANO																																																																																																																																												
6	15/07/2013	REVISIÓN DE PLANO																																																																																																																																												
7	15/07/2013	REVISIÓN DE PLANO																																																																																																																																												
8	15/07/2013	REVISIÓN DE PLANO																																																																																																																																												
9	15/07/2013	REVISIÓN DE PLANO																																																																																																																																												
10	15/07/2013	REVISIÓN DE PLANO																																																																																																																																												
PLANO DE LOCALIZACIÓN 		TABLA DE DALAS Y CASTILLOS <table border="1"> <thead> <tr> <th>DESCRIPCIÓN</th> <th>A</th> <th>B</th> <th>REVISIONES</th> </tr> </thead> <tbody> <tr> <td>1.0000</td> <td>2.00</td> <td>2.00</td> <td>2.00</td> </tr> <tr> <td>2.0000</td> <td>2.00</td> <td>2.00</td> <td>2.00</td> </tr> <tr> <td>3.0000</td> <td>2.00</td> <td>2.00</td> <td>2.00</td> </tr> <tr> <td>4.0000</td> <td>2.00</td> <td>2.00</td> <td>2.00</td> </tr> <tr> <td>5.0000</td> <td>2.00</td> <td>2.00</td> <td>2.00</td> </tr> <tr> <td>6.0000</td> <td>2.00</td> <td>2.00</td> <td>2.00</td> </tr> <tr> <td>7.0000</td> <td>2.00</td> <td>2.00</td> <td>2.00</td> </tr> <tr> <td>8.0000</td> <td>2.00</td> <td>2.00</td> <td>2.00</td> </tr> <tr> <td>9.0000</td> <td>2.00</td> <td>2.00</td> <td>2.00</td> </tr> <tr> <td>10.0000</td> <td>2.00</td> <td>2.00</td> <td>2.00</td> </tr> </tbody> </table>		DESCRIPCIÓN	A	B	REVISIONES	1.0000	2.00	2.00	2.00	2.0000	2.00	2.00	2.00	3.0000	2.00	2.00	2.00	4.0000	2.00	2.00	2.00	5.0000	2.00	2.00	2.00	6.0000	2.00	2.00	2.00	7.0000	2.00	2.00	2.00	8.0000	2.00	2.00	2.00	9.0000	2.00	2.00	2.00	10.0000	2.00	2.00	2.00	SIMBOLÓGICA <table border="1"> <thead> <tr> <th>ÁREA</th> <th>DESCRIPCIÓN</th> </tr> </thead> <tbody> <tr> <td>1.0000</td> <td>ÁREA DE CIMENTACIÓN</td> </tr> <tr> <td>2.0000</td> <td>ÁREA DE LOSA</td> </tr> <tr> <td>3.0000</td> <td>ÁREA DE LOSA SOTANO</td> </tr> <tr> <td>4.0000</td> <td>ÁREA DE LOSA ARTESONADA</td> </tr> <tr> <td>5.0000</td> <td>ÁREA DE LOSA DE PIEDRA</td> </tr> </tbody> </table>		ÁREA	DESCRIPCIÓN	1.0000	ÁREA DE CIMENTACIÓN	2.0000	ÁREA DE LOSA	3.0000	ÁREA DE LOSA SOTANO	4.0000	ÁREA DE LOSA ARTESONADA	5.0000	ÁREA DE LOSA DE PIEDRA	NORTE 		CUADRO DE ÁREAS <table border="1"> <thead> <tr> <th>ÁREA</th> <th>DESCRIPCIÓN</th> </tr> </thead> <tbody> <tr> <td>1.0000</td> <td>ÁREA DE CIMENTACIÓN</td> </tr> <tr> <td>2.0000</td> <td>ÁREA DE LOSA</td> </tr> <tr> <td>3.0000</td> <td>ÁREA DE LOSA SOTANO</td> </tr> <tr> <td>4.0000</td> <td>ÁREA DE LOSA ARTESONADA</td> </tr> <tr> <td>5.0000</td> <td>ÁREA DE LOSA DE PIEDRA</td> </tr> </tbody> </table>		ÁREA	DESCRIPCIÓN	1.0000	ÁREA DE CIMENTACIÓN	2.0000	ÁREA DE LOSA	3.0000	ÁREA DE LOSA SOTANO	4.0000	ÁREA DE LOSA ARTESONADA	5.0000	ÁREA DE LOSA DE PIEDRA	REVISIONES <table border="1"> <thead> <tr> <th>Nº</th> <th>FECHA</th> <th>DESCRIPCIÓN</th> </tr> </thead> <tbody> <tr> <td>1</td> <td>15/07/2013</td> <td>EMISIÓN DE PLANO</td> </tr> <tr> <td>2</td> <td>15/07/2013</td> <td>REVISIÓN DE PLANO</td> </tr> <tr> <td>3</td> <td>15/07/2013</td> <td>REVISIÓN DE PLANO</td> </tr> <tr> <td>4</td> <td>15/07/2013</td> <td>REVISIÓN DE PLANO</td> </tr> <tr> <td>5</td> <td>15/07/2013</td> <td>REVISIÓN DE PLANO</td> </tr> <tr> <td>6</td> <td>15/07/2013</td> <td>REVISIÓN DE PLANO</td> </tr> <tr> <td>7</td> <td>15/07/2013</td> <td>REVISIÓN DE PLANO</td> </tr> <tr> <td>8</td> <td>15/07/2013</td> <td>REVISIÓN DE PLANO</td> </tr> <tr> <td>9</td> <td>15/07/2013</td> <td>REVISIÓN DE PLANO</td> </tr> <tr> <td>10</td> <td>15/07/2013</td> <td>REVISIÓN DE PLANO</td> </tr> </tbody> </table>		Nº	FECHA	DESCRIPCIÓN	1	15/07/2013	EMISIÓN DE PLANO	2	15/07/2013	REVISIÓN DE PLANO	3	15/07/2013	REVISIÓN DE PLANO	4	15/07/2013	REVISIÓN DE PLANO	5	15/07/2013	REVISIÓN DE PLANO	6	15/07/2013	REVISIÓN DE PLANO	7	15/07/2013	REVISIÓN DE PLANO	8	15/07/2013	REVISIÓN DE PLANO	9	15/07/2013	REVISIÓN DE PLANO	10	15/07/2013	REVISIÓN DE PLANO																														
DESCRIPCIÓN	A	B	REVISIONES																																																																																																																																											
1.0000	2.00	2.00	2.00																																																																																																																																											
2.0000	2.00	2.00	2.00																																																																																																																																											
3.0000	2.00	2.00	2.00																																																																																																																																											
4.0000	2.00	2.00	2.00																																																																																																																																											
5.0000	2.00	2.00	2.00																																																																																																																																											
6.0000	2.00	2.00	2.00																																																																																																																																											
7.0000	2.00	2.00	2.00																																																																																																																																											
8.0000	2.00	2.00	2.00																																																																																																																																											
9.0000	2.00	2.00	2.00																																																																																																																																											
10.0000	2.00	2.00	2.00																																																																																																																																											
ÁREA	DESCRIPCIÓN																																																																																																																																													
1.0000	ÁREA DE CIMENTACIÓN																																																																																																																																													
2.0000	ÁREA DE LOSA																																																																																																																																													
3.0000	ÁREA DE LOSA SOTANO																																																																																																																																													
4.0000	ÁREA DE LOSA ARTESONADA																																																																																																																																													
5.0000	ÁREA DE LOSA DE PIEDRA																																																																																																																																													
ÁREA	DESCRIPCIÓN																																																																																																																																													
1.0000	ÁREA DE CIMENTACIÓN																																																																																																																																													
2.0000	ÁREA DE LOSA																																																																																																																																													
3.0000	ÁREA DE LOSA SOTANO																																																																																																																																													
4.0000	ÁREA DE LOSA ARTESONADA																																																																																																																																													
5.0000	ÁREA DE LOSA DE PIEDRA																																																																																																																																													
Nº	FECHA	DESCRIPCIÓN																																																																																																																																												
1	15/07/2013	EMISIÓN DE PLANO																																																																																																																																												
2	15/07/2013	REVISIÓN DE PLANO																																																																																																																																												
3	15/07/2013	REVISIÓN DE PLANO																																																																																																																																												
4	15/07/2013	REVISIÓN DE PLANO																																																																																																																																												
5	15/07/2013	REVISIÓN DE PLANO																																																																																																																																												
6	15/07/2013	REVISIÓN DE PLANO																																																																																																																																												
7	15/07/2013	REVISIÓN DE PLANO																																																																																																																																												
8	15/07/2013	REVISIÓN DE PLANO																																																																																																																																												
9	15/07/2013	REVISIÓN DE PLANO																																																																																																																																												
10	15/07/2013	REVISIÓN DE PLANO																																																																																																																																												

Se testa dato referente a nombre, por considerarse información confidencial de una persona física identificada o identificable y cuya difusión puede afectar la esfera privada de la misma, de conformidad con los artículos 113, fracción 1 y 118 de la Ley Federal de Transparencia Acceso a la Información Pública

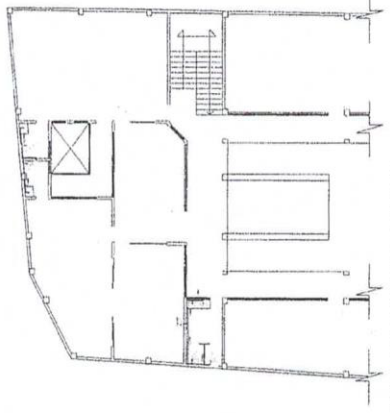


PLANO DE LOCALIZACION  *ESTUDIO*	PROYECTO: SANITARIA	
	PLANTA: IS-1	FECHA DE EMISION: 1:125
CUADRO DE AREAS: SUPERFICIE: 1155.11 M ² VOLUMEN: 1155.11 M ³		PROYECTADO POR: SRA. OLIVIA VELASCO/SIMBRON
NOORTE 		PROYECTADO POR: SRA. OLIVIA VELASCO/SIMBRON
SYMBOLOLOGIA ELECTRICA ALICATA SANITARIA - TUBERIA TUBERIA DE PVC SANITARIO DE TUBERIA PRESURIZADA		

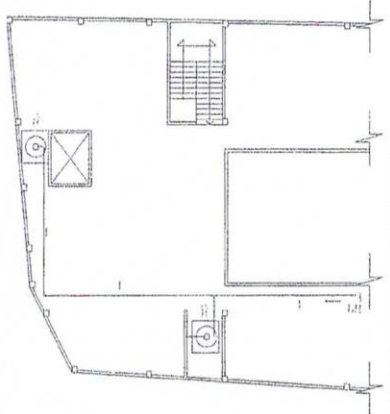
Se testa dato referente a nombre, por considerarse información confidencial de una persona física identificada o identificable y cuya difusión puede afectar la esfera privada de la misma, de conformidad con los artículos 113, fracción 1 y 118 de la Ley Federal de Transparencia Acceso a la Información Pública



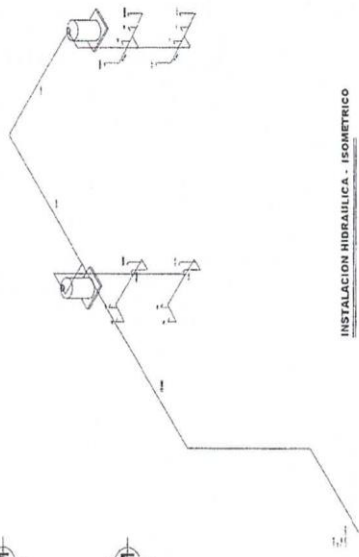
INSTALACION HIDRAULICA - PLANTA BAJA



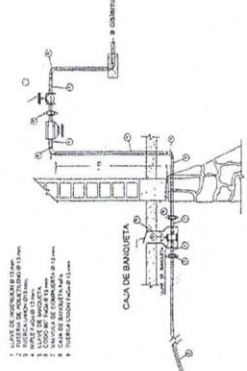
INSTALACION HIDRAULICA - PLANTA ALTA



INSTALACION HIDRAULICA - PLANTA AZOTEA





INSTALACION HIDRAULICA - ISOMETRICO



TOMA DOMICILIARIA

- 1. TUBERIA DE ALTA PRESION
- 2. TUBERIA DE BAJA PRESION
- 3. VALVULA DE CERRADO
- 4. VALVULA DE ABRIR
- 5. VALVULA DE REGULACION
- 6. VALVULA DE SEGURIDAD
- 7. VALVULA DE ALIVIO
- 8. VALVULA DE CERRADO

PLANO DE LOCALIZACION  CATEDRO S.A.S.	SIMBOLOGIA ELECTRICA	NORTE 	CUADRO DE ÁREAS AREA DE LOCALIZACION AREA DE CONSTRUCCION AREA DE OBRAS AREA DE SERVICIOS AREA DE ALMACENAMIENTO AREA DE OFICINAS AREA DE ESTACIONAMIENTO AREA DE SERVICIOS AREA DE ALMACENAMIENTO	ESCALA: 1:125 PROYECTADO: SPA. JOLIVA/VELASCO/SIMBION AUTORIZADO: SPA. JOLIVA/VELASCO/SIMBION INGENIERO: [Redacted]	PROYECTO: HIDRAULICA FECHA: SEPT-2013
			AREA DE LOCALIZACION AREA DE CONSTRUCCION AREA DE OBRAS AREA DE SERVICIOS AREA DE ALMACENAMIENTO AREA DE OFICINAS AREA DE ESTACIONAMIENTO AREA DE SERVICIOS AREA DE ALMACENAMIENTO	ESCALA: 1:125 PROYECTADO: SPA. JOLIVA/VELASCO/SIMBION AUTORIZADO: SPA. JOLIVA/VELASCO/SIMBION INGENIERO: [Redacted]	PROYECTO: HIDRAULICA FECHA: SEPT-2013



SUBDELEGACION TLAXCALA



Centro de Atención al Ciudadano
 (Este día y otros días)

PATRON	DESDECIARENTE
• Alta Especial Permisos	• Subsidio de Maternidad
• Alta Especial Permisos Médicos	• Consulta a otros agencias de IMSS
• Modificación Permisos	• Registro y la familia en el IMSS
• Comedor Permisos	• Consulta de Datos
• Consulta de Estado de Cuenta	• Consulta de Servicios Cotizados



IMSS

SUBSECRETARÍA DE MEDICINA PREVENTIVA

Departamento de Medicina y Hospitalización

ALARMAS

ENTRADA

ALARMAS

Se testa rostro en fotografía, por considerarse información confidencial de una persona física identificada o identificable y cuya difusión puede afectar la esfera privada de la misma, de conformidad con los artículos 113, fracción 1 y 118 de la Ley Federal de Transparencia Acceso a la Información Pública.





MUNICIPAL TLAXCALA	22455 EXT 224
SECRETARIA DE VIALIDAD Y SEGURIDAD PUBLICA	46210 79 46207 35
IMSS C.8	4620215- 4623100
HOSPITAL CIVIL	4620030
PROTECCION CIVIL DEL ESTADO	462 17 25 462 54 79
DENU NCIAS ANONIMAS	089


BUZON
SUGERENCIAS

ON

O



Módulo de Atención Virtual

Ventanilla de Atención Especial

VENTANILLA 1



TRIGÉSIMA SEGUNDA SESIÓN PERMANENTE
DE TRABAJO 2024 DEL COMITÉ DE TRANSPARENCIA
PARA LA CLASIFICACIÓN DE INFORMACIÓN

Este Comité de Transparencia del Instituto Mexicano del Seguro Social es competente para conocer y resolver lo relacionado con el procedimiento de acceso a la información, de conformidad con los artículos 6° y 8° de la Constitución Política de los Estados Unidos Mexicanos; 4 fracción I, 11 fracción I, 64, 65 fracciones I, II, VIII y IX, 135 párrafo segundo, 141 y 143 de la Ley Federal de Transparencia y Acceso a la Información Pública (LFTAIP); así como del procedimiento para el ejercicio de los Derechos de Acceso, Rectificación, Cancelación y Oposición de datos personales (derechos ARCO), de conformidad con lo establecido en los artículos 83 y 84 de la Ley General de Protección de Datos Personales en Posesión de Sujetos Obligados (LGPDPPO).

Por acuerdos adoptados, en términos de la Cuarta y Quinta Sesión Ordinaria del Pleno, del entonces Comité de Información, ahora Comité de Transparencia del Instituto Mexicano del Seguro Social del año 2010, en la que se declaró en sesión permanente este Órgano Colegiado para resolver los procedimientos de su competencia, derivados de la atención de solicitudes de acceso a la información, solicitudes para el ejercicio de los derechos ARCO, recursos de revisión y cumplimientos a las resoluciones emitidas por el Instituto Nacional de Transparencia, Acceso a la Información y Protección de Datos Personales; los días veintidós, veintitrés y veinticuatro de abril de dos mil veinticuatro, se envió a los miembros del Comité de Transparencia la relación de solicitudes de acceso a la información y solicitudes para el ejercicio de los derechos ARCO, propuestas para la clasificación que a continuación se relaciona:

I. ACCESO A INFORMACIÓN PÚBLICA

Negativa de acceso a información por ser **confidencial** en los archivos de las unidades administrativas, a las solicitudes de información pública con números de folio:

- 330018024013661
- 330018024008118
- 330018024008591
- 330018024008604
- 330018024009286
- 330018024011024
- 330018024012493
- 330018024013335
- 330018024008382
- 330018024009757

Declaratoria de **inexistencia** en los archivos de las unidades administrativas, a las solicitudes de información pública con números de folio:

- 330018024008554
- 33001802408179
- 330018024008193
- 330018024008761
- 330018024008533
- 330018024008848

Declaratoria de **inexistencia parcial** en los archivos de las unidades administrativas, a las solicitudes de información pública con números de folio:

- 330018024010033
- 330018024012496



TRIGÉSIMA SEGUNDA SESIÓN PERMANENTE
DE TRABAJO 2024 DEL COMITÉ DE TRANSPARENCIA
PARA LA CLASIFICACIÓN DE INFORMACIÓN

Peticiones de ampliación del plazo de respuesta de las solicitudes de información pública, que a continuación se enlistan:

- | | | |
|-------------------|-------------------|-------------------|
| ➤ 330018024009615 | ➤ 330018024009879 | ➤ 330018024010070 |
| ➤ 330018024009738 | ➤ 330018024009852 | ➤ 330018024010396 |
| ➤ 330018024009967 | ➤ 330018024009829 | ➤ 330018024012829 |
| ➤ 330018024009706 | ➤ 330018024009798 | ➤ 330018024009759 |
| ➤ 330018024009774 | ➤ 330018024009886 | ➤ 330018024009843 |
| ➤ 330018024009964 | ➤ 330018024010047 | ➤ 330018024010052 |
| ➤ 330018024009936 | ➤ 330018024010076 | ➤ 330018024010077 |
| ➤ 330018024010095 | ➤ 330018024010115 | ➤ 330018024010078 |
| ➤ 330018024009965 | ➤ 330018024010130 | ➤ 330018024010093 |
| ➤ 330018024012129 | ➤ 330018024010055 | ➤ 330018024010127 |
| ➤ 330018024011298 | ➤ 330018024010091 | ➤ 330018024009943 |
| ➤ 330018024010124 | ➤ 330018024009962 | ➤ 330018024009994 |
| ➤ 330018024010119 | ➤ 330018024010084 | ➤ 330018024010059 |
| ➤ 330018024009963 | ➤ 330018024009778 | ➤ 330018024010064 |
| ➤ 330018024010043 | ➤ 330018024011301 | ➤ 330018024010109 |
| ➤ 330018024010072 | ➤ 330018024010160 | ➤ 330018024010189 |
| ➤ 330018024010187 | ➤ 330018024010818 | ➤ 330018024010211 |
| ➤ 330018024010587 | ➤ 330018024009697 | ➤ 330018024010743 |
| ➤ 330018024010234 | ➤ 330018024009711 | ➤ 330018024011106 |
| ➤ 330018024009495 | ➤ 330018024009752 | ➤ 331030324000010 |
| ➤ 330018024009802 | ➤ 330018024009757 | ➤ 330018024010324 |
| ➤ 330018024010666 | | |

Disponibilidad de la información contenida en las versiones públicas presentadas, omitiéndose los datos por tratarse de información confidencial y/o reservada:

- | | | |
|-------------------|-------------------|-------------------|
| ➤ 33001802408208 | ➤ 330018024008593 | ➤ 330018024010808 |
| ➤ 330018024007110 | ➤ 330018024008562 | ➤ 330018024013395 |
| ➤ 330018024008546 | ➤ 330018024008960 | |

ACUERDO CTSP-0501/04/2024.- Se aprueba en lo general, la declaratoria de **confidencialidad** de la información, respecto de las solicitudes de acceso a información pública presentadas en esta sesión de Comité, de conformidad con los artículos 113 y 117 de la Ley Federal de Transparencia y Acceso a la Información Pública.

ACUERDO CTSP-0502/04/2024.- Se aprueba la fundamentación y motivación de la **inexistencia** de la información, materia de las solicitudes de acceso a información pública presentadas en esta sesión de Comité, con base en lo dispuesto por los artículos 13, 141 y 143 de la Ley Federal de Transparencia y Acceso a la Información Pública.





TRIGÉSIMA SEGUNDA SESIÓN PERMANENTE
DE TRABAJO 2024 DEL COMITÉ DE TRANSPARENCIA
PARA LA CLASIFICACIÓN DE INFORMACIÓN

ACUERDO CTSP-0503/04/2024.- Se aprueba la fundamentación y motivación de la **inexistencia** parcial de la información, materia de las solicitudes de acceso a información pública presentadas en esta sesión de Comité, con base en lo dispuesto por los artículos 13, 141 y 143 de la Ley Federal de Transparencia y Acceso a la Información Pública.

ACUERDO CTSP-0504/04/2024.- Se aprueba la **ampliación del plazo** de respuesta para las solicitudes de acceso a información pública sometidas en la presente sesión, con fundamento en lo dispuesto por los artículos 65, fracción II y 135 de la Ley Federal de Transparencia y Acceso a la Información Pública.

ACUERDO CTSP-0505/04/2024.- Se aprueban en lo general, las **versiones públicas** de la información, respecto de las solicitudes presentadas en esta sesión de Comité, de conformidad con los artículos 108, 110, 113, 117 y 118 de la Ley Federal de Transparencia y Acceso a la Información Pública.

ACUERDO CTSP-0506/04/2024.- De conformidad con lo establecido en los artículos 106 fracción III, 111 y 112 de la Ley General de Transparencia y Acceso a la Información Pública; 64, 65 fracción II, 108 y 109 de la Ley Federal de Transparencia y Acceso a la Información Pública; numerales Sexagésimo segundo y Sexagésimo tercero de los Lineamientos generales en materia de clasificación y desclasificación de la información, así como para la elaboración de versiones públicas y a efecto de cumplir con la carga de la información de las obligaciones de transparencia que impone el artículo 77 fracción VIII a de la Ley General de Transparencia y Acceso a la Información Pública, **se aprueba 01 contrato, remitido por el Fondo de Fomento a la Educación (FOFOE) a través del oficio 09 B5 61 61 2500/2024/001066 correspondiente al Primer trimestre de 2024.**

En dicho documento se eliminan los datos consistentes en RFC, nombre y firma de tercero, así como cargo, por ser información considerada como confidencial, en términos de lo establecido en la fracción I del artículo 113 de la Ley Federal de Transparencia y Acceso a la Información Pública.

En este sentido, la Normativa deberá cargar en la fracción correspondiente del SIPOD las versiones públicas de los documentos que fueron remitidos para revisión del Comité de Transparencia y aprobados en esta sesión, de igual manera verificarán que cuenten con las características de datos abiertos.

ACUERDO CTSP-0507/04/2024.- De conformidad con lo establecido en los artículos 106 fracción III, 111 y 112 de la Ley General de Transparencia y Acceso a la Información Pública; 64, 65 fracción II, 108 y 109 de la Ley Federal de Transparencia y Acceso a la Información Pública; numerales Sexagésimo segundo y Sexagésimo tercero de los Lineamientos Generales en Materia de Clasificación y Desclasificación de la Información, así como para la Elaboración de Versiones Públicas y a efecto de cumplir con la carga de la información de las obligaciones de transparencia que impone el artículo 77 fracción XVII, **se aprueba las versiones públicas de 03 Constancias de Sanción**, obtenidas de la página de la Secretaría de la Función Pública, mediante la búsqueda en el sistema electrónico del Registro de Servidores Públicos Sancionados con las cuales se elaborarán las versiones públicas de un total de **38 Constancias de Sanción correspondientes al primer trimestre de 2024**, con números de registro CS / 2480720, CS / 2656525, CS / 2656719, CS / 2343077, CS / 2656758, CS / 2366935, CS /



TRIGÉSIMA SEGUNDA SESIÓN PERMANENTE
DE TRABAJO 2024 DEL COMITÉ DE TRANSPARENCIA
PARA LA CLASIFICACIÓN DE INFORMACIÓN

2481859, CS / 2534824, CS / 2395092, CS / 2583813, CS / 2583815, CS / 2534837, CS / 2446607, CS / 2447031, CS / 2583794, CS / 2368930, CS / 2583802, CS / 2447058, CS / 2344840, CS / 2482886, CS / 2447066, CS / 2447081, CS / 2483115, CS / 2344885, CS / 2534861, CS / 2395517, CS / 2371424, CS / 2371446, CS / 2657010, CS / 2657030, CS / 2447258, CS / 2584399, CS / 2371607, CS / 2584404, CS / 2395829, CS / 2673230, CS / 2485293 y CS / 2395838 documentos que fueron remitidos por la Unidad de Personal mediante el oficio 09 54 06 1A74/0994.

En dichos documentos se eliminan los datos consistentes en nacionalidad, RFC, homoclave y cadena original, por ser información considerada como confidencial, en términos de lo establecido en la fracción I del artículo 113 de la Ley Federal de Transparencia y Acceso a la Información Pública.

En este sentido, la Normativa deberá cargar en la fracción correspondiente del SIPOT las versiones públicas de los documentos que fueron remitidos para revisión del Comité de Transparencia y aprobados en esta sesión y elaborar el resto de las constancias, de conformidad con los ejemplos remitidos, verificando en todo momento que cuenten con las características de datos abiertos.

ACUERDO CTSP-0507/04/2024.- De conformidad con lo establecido en los artículos 106 fracción III; 111 y 112 de la Ley General de Transparencia y Acceso a la Información Pública; 64, 65 fracción II, 108 y 109 de la Ley Federal de Transparencia y Acceso a la Información Pública; numerales Sexagésimo segundo y Sexagésimo tercero de los Lineamientos generales en materia de clasificación y desclasificación de la información, así como para la elaboración de versiones públicas y a efecto de cumplir con la carga de la información de las obligaciones de transparencia que impone el artículo 70, fracción XXVIII, se aprueba la versión pública de 01 instrumento contractual, denominado CCO-N-23-16-2508-0019, el cual fue remitido por el Órgano de Operación Administrativa Desconcentrada (OOAD) México Poniente mediante el oficio 169001100100/NOV/0127/2024.

En dicho documento se eliminan datos consistentes en RFC, domicilio, cuenta, clabe e institución bancaria; por ser información considerada como confidencial, en términos de lo establecido en las fracciones I y III del artículo 113 de la Ley Federal de Transparencia y Acceso a la Información Pública.

En este sentido, la Normativa deberá cargar en la fracción correspondiente del SIPOT las versiones públicas de los documentos que fueron remitidos para revisión del Comité de Transparencia y aprobados en esta sesión, de igual manera verificarán que cuenten con las características de datos abiertos.

ACUERDO CTSP-0508/04/2024.- De conformidad con lo establecido en los artículos 106 fracción III; 111 y 112 de la Ley General de Transparencia y Acceso a la Información Pública; 64, 65 fracción II, 108 y 109 de la Ley Federal de Transparencia y Acceso a la Información Pública; numerales Sexagésimo segundo y Sexagésimo tercero de los Lineamientos generales en materia de clasificación y desclasificación de la información, así como para la elaboración de versiones públicas y a efecto de cumplir con la carga de la información de las obligaciones de transparencia que impone el artículo 70, fracción XXVIII, se aprueban las versiones públicas de 04 instrumentos contractuales denominados CCO-N-24-16-2508-0003, CCO-N-24-16-2508-0004, CCO-N-24-16-2508-0005 y CCO-N-24-16-2508-0006.



TRIGÉSIMA SEGUNDA SESIÓN PERMANENTE
DE TRABAJO 2024 DEL COMITÉ DE TRANSPARENCIA
PARA LA CLASIFICACIÓN DE INFORMACIÓN

16-1102-000, los cuales fueron remitidos por el Órgano de Operación Administrativa Desconcentrada (OOAD) México Poniente mediante el oficio 169001100100/NOV/0139/2024.

En dichos documentos se eliminan los datos consistentes en RFC, domicilio, cuenta, clabe e institución bancaria; por ser información considerada como confidencial, en términos de lo establecido en las fracciones I y III del artículo 113 de la Ley Federal de Transparencia y Acceso a la Información Pública.

En este sentido, la Normativa deberá cargar en la fracción correspondiente del SIPOT las versiones públicas de los documentos que fueron remitidos para revisión del Comité de Transparencia y aprobados en esta sesión, de igual manera verificarán que cuenten con las características de datos abiertos.

ACUERDO CTSP-0509/04/2024.- De conformidad con lo establecido en los artículos 106 fracción III; 111 y 112 de la Ley General de Transparencia y Acceso a la Información Pública; 64, 65 fracción II, 108 y 109 de la Ley Federal de Transparencia y Acceso a la Información Pública; numerales Sexagésimo segundo y Sexagésimo tercero de los Lineamientos generales en materia de clasificación y desclasificación de la información, así como para la elaboración de versiones públicas y a efecto de cumplir con la carga de la información de las obligaciones de transparencia que impone el artículo 70, fracción XXVII, se aprueban las versiones públicas de 02 instrumentos contractuales de arrendamiento denominados S4M0001 y S4M0002, los cuales fueron formalizados por el Órgano de Operación Administrativa Desconcentrada (OOAD) Norte Distrito Federal y remitidos por la Dirección de Administración mediante Nota Informativa ARR-010.

En dichos documentos se eliminan datos consistentes en folio de opinión de obligaciones fiscales, folio, sello digital, código QR y rostros en fotografía; por ser información considerada como confidencial, en términos de lo establecido en las fracciones I y III del artículo 113 de la Ley Federal de Transparencia y Acceso a la Información Pública.

En este sentido, la Normativa deberá cargar en la fracción correspondiente del SIPOT las versiones públicas de los documentos que fueron remitidos para revisión del Comité de Transparencia y aprobados en esta sesión, de igual manera verificarán que cuenten con las características de datos abiertos.

ACUERDO CTSP-0510/04/2024.- De conformidad con lo establecido en los artículos 106 fracción III; 111 y 112 de la Ley General de Transparencia y Acceso a la Información Pública; 64, 65 fracción II, 108 y 109 de la Ley Federal de Transparencia y Acceso a la Información Pública; numerales Sexagésimo segundo y Sexagésimo tercero de los Lineamientos generales en materia de clasificación y desclasificación de la información, así como para la elaboración de versiones públicas y a efecto de cumplir con la carga de la información de las obligaciones de transparencia que impone el artículo 70, fracción XXVII, se aprueba la versión pública de 01 instrumento contractual de arrendamiento denominado S4M0003, el cual fue formalizado por el Órgano de Operación Administrativa Desconcentrada (OOAD) Sur Distrito Federal y remitido por la Dirección de Administración mediante Nota Informativa ARR-011.



TRIGÉSIMA SEGUNDA SESIÓN PERMANENTE
DE TRABAJO 2024 DEL COMITÉ DE TRANSPARENCIA
PARA LA CLASIFICACIÓN DE INFORMACIÓN

En dicho documento se eliminan datos consistentes en nombre, folio de opinión de obligaciones fiscales, domicilio, cadena original, sello digital y código QR; por ser información considerada como confidencial, en términos de lo establecido en la fracción I del artículo 113 de la Ley Federal de Transparencia y Acceso a la Información Pública.

En este sentido, la Normativa deberá cargar en la fracción correspondiente del SIPOT las versiones públicas de los documentos que fueron remitidos para revisión del Comité de Transparencia y aprobados en esta sesión, de igual manera verificarán que cuenten con las características de datos abiertos.

ACUERDO CTSP-0511/04/2024.- De conformidad con lo establecido en los artículos 106 fracción III, 111 y 112 de la Ley General de Transparencia y Acceso a la Información Pública; 64, 65 fracción II, 108 y 109 de la Ley Federal de Transparencia y Acceso a la Información Pública; numerales Sexagésimo segundo y Sexagésimo tercero de los Lineamientos generales en materia de clasificación y desclasificación de la información, así como para la elaboración de versiones públicas y a efectos de cumplir con la carga de la información de las obligaciones de transparencia que impone el artículo 70, fracción XXVII, se aprueban las versiones públicas de 02 instrumentos contractuales de arrendamiento denominados S4M0007 y S4M0008, los cuales fueron formalizados por el Órgano de Operación Administrativa Desconcentrada (OOAD) Estatal Tlaxcala y remitidos por la Dirección de Administración mediante Nota Informativa ARR-012.

En dichos documentos se eliminan datos consistentes en número de folio INE, folio de opinión de obligaciones fiscales, folio de opinión de seguridad social, domicilio, número de cuenta, banco, folio, cadena original, sello digital, código QR, número de serie, código de barras y rostros en fotografía; por ser información considerada como confidencial, en términos de lo establecido en la fracción I del artículo 113 de la Ley Federal de Transparencia y Acceso a la Información Pública.

En este sentido, la Normativa deberá cargar en la fracción correspondiente del SIPOT las versiones públicas de los documentos que fueron remitidos para revisión del Comité de Transparencia y aprobados en esta sesión, de igual manera verificarán que cuenten con las características de datos abiertos.

ACUERDO CTSP-0512/04/2024.- De conformidad con lo establecido en los artículos 106 fracción III; 111 y 112 de la Ley General de Transparencia y Acceso a la Información Pública; 64, 65 fracción II, 108 y 109 de la Ley Federal de Transparencia y Acceso a la Información Pública; numerales Sexagésimo segundo y Sexagésimo tercero de los Lineamientos generales en materia de clasificación y desclasificación de la información, así como para la elaboración de versiones públicas y a efectos de cumplir con la carga de la información de las obligaciones de transparencia que impone el artículo 70, fracción XXVII, se aprueban las versiones públicas de 02 instrumentos contractuales de arrendamiento denominados S4M0019 y S4M0020, los cuales fueron formalizados por el Órgano de Operación Administrativa Desconcentrada (OOAD) Estatal Querétaro y remitidos por la Dirección de Administración mediante Nota Informativa ARR-013.



TRIGÉSIMA SEGUNDA SESIÓN PERMANENTE
DE TRABAJO 2024 DEL COMITÉ DE TRANSPARENCIA
PARA LA CLASIFICACIÓN DE INFORMACIÓN

En dichos documentos se eliminan datos consistentes en folio de opinión de obligaciones fiscales, domicilio, número de cuenta, banco, folio, cadena original, sello digital, código QR, número de serie, código de barras y número telefónico; por ser información considerada como confidencial, en términos de lo establecido en la fracción I del artículo 113 de la Ley Federal de Transparencia y Acceso a la Información Pública.

En este sentido, la Normativa deberá cargar en la fracción correspondiente del SIPOT las versiones públicas de los documentos que fueron remitidos para revisión del Comité de Transparencia y aprobados en esta sesión, de igual manera verificarán que cuenten con las características de datos abiertos.

ACUERDO CTSP-0513/04/2024.- De conformidad con lo establecido en los artículos 106 fracción III; 111 y 112 de la Ley General de Transparencia y Acceso a la Información Pública; 64, 65 fracción II, 108 y 109 de la Ley Federal de Transparencia y Acceso a la Información Pública; numerales Sexagésimo segundo y Sexagésimo tercero de los Lineamientos generales en materia de clasificación y desclasificación de la información, así como para la elaboración de versiones públicas y a efecto de cumplir con la carga de la información de las obligaciones de transparencia que impone el artículo 70, fracción XXVII, se aprueban las versiones públicas de 02 instrumentos contractuales de arrendamiento denominados CPI 01 2024 y CPI 02 2024, los cuales fueron formalizados por el Órgano de Operación Administrativa Desconcentrada (OOAD) Estatal Baja California Sur y remitidos por la Dirección de Administración mediante Nota Informativa ARR-016.

En dichos documentos se eliminan datos consistentes en folio de opinión de obligaciones fiscales, folio de opinión de seguridad social, RFC, domicilio, número de cuenta, banco, folio, cadena original, sello digital, código QR, número de trabajadores, número de serie, código de barras, número de registro patronal y nombre de tercero; por ser información considerada como confidencial, en términos de lo establecido en la fracción I del artículo 113 de la Ley Federal de Transparencia y Acceso a la Información Pública.

En este sentido, la Normativa deberá cargar en la fracción correspondiente del SIPOT las versiones públicas de los documentos que fueron remitidos para revisión del Comité de Transparencia y aprobados en esta sesión, de igual manera verificarán que cuenten con las características de datos abiertos.

ACUERDO CTSP-0514/04/2024.- De conformidad con lo establecido en los artículos 106 fracción III; 111 y 112 de la Ley General de Transparencia y Acceso a la Información Pública; 64, 65 fracción II, 108 y 109 de la Ley Federal de Transparencia y Acceso a la Información Pública; numerales Sexagésimo segundo y Sexagésimo tercero de los Lineamientos generales en materia de clasificación y desclasificación de la información, así como para la elaboración de versiones públicas y a efecto de cumplir con la carga de la información de las obligaciones de transparencia que impone el artículo 70, fracción XXVII, se aprueba la versión pública de 01 instrumento contractual de arrendamiento denominado S4M0018, el cual fue formalizado por el Órgano de Operación Administrativa Desconcentrada (OOAD) Estatal Querétaro y remitido por la Dirección de Administración mediante Nota Informativa ARR-015.



TRIGÉSIMA SEGUNDA SESIÓN PERMANENTE DE TRABAJO 2024 DEL COMITÉ DE TRANSPARENCIA PARA LA CLASIFICACIÓN DE INFORMACIÓN

En dicho documento se eliminan datos consistentes en folio de opinión de obligaciones fiscales, folio de cumplimiento en Materia de Seguridad Social, domicilio, número de cuenta, banco, folio, cadena original, sello digital, código QR, folio, número de serie, número de registro patronal, código de barras, número telefónico, rostros en fotografía; por ser información considerada como confidencial, en términos de lo establecido en la fracción I del artículo 113 de la Ley Federal de Transparencia y Acceso a la Información Pública.

En este sentido, la Normativa deberá cargar en la fracción correspondiente del SIPOT las versiones públicas de los documentos que fueron remitidos para revisión del Comité de Transparencia aprobados en esta sesión, de igual manera verificarán que cuenten con las características de datos abiertos.

II. DATOS PERSONALES

Declaratoria de no procedencia para el ejercicio de los derechos ARCO de los datos personales en los archivos, registros o bases de datos de este Sujeto Obligado, materia de las solicitudes con números de folio:

- List of 30 identification numbers (e.g., 330018024010969, 330018024009503, 330018024012888) with checkmarks.

Negativa para el ejercicio de los derechos ARCO por tratarse de información inexistente en los archivos de las unidades administrativas, a las solicitudes de datos personales con números de folio:

- List of 15 identification numbers (e.g., 330018024010435, 330018024013673, 330018024012487) with checkmarks.





TRIGÉSIMA SEGUNDA SESIÓN PERMANENTE DE TRABAJO 2024 DEL COMITÉ DE TRANSPARENCIA PARA LA CLASIFICACIÓN DE INFORMACIÓN

- List of 30 request numbers (330018024013608 to 330018024013490) with checkmarks.

Declaratoria de inexistencia parcial de la información, materia de las solicitudes para el ejercicio de los derechos ARCO con números de folio:

- List of 15 request numbers (330018024012381 to 330018024009130) with checkmarks.

Petición de ampliación del plazo de respuesta de las solicitudes para el ejercicio de los derechos ARCO que a continuación se enlistan:

- List of 20 request numbers (330018024010225 to 330018024011086) with checkmarks.

Disponibilidad de la información contenida en la versión pública presentada, omitiéndose datos por tratarse de información confidencial y/o reservada:

- Request number 330018024013045 with a checkmark.





TRIGÉSIMA SEGUNDA SESIÓN PERMANENTE
DE TRABAJO 2024 DEL COMITÉ DE TRANSPARENCIA
PARA LA CLASIFICACIÓN DE INFORMACIÓN

ACUERDO CTSP-0515/04/2024.- Se aprueba la fundamentación y motivación de la **no procedencia** para el ejercicio de los derechos ARCO de los datos personales en los archivos, registros o bases de datos de este Sujeto Obligado, materia de las solicitudes presentadas en esta sesión de Comité, con fundamento en lo dispuesto en los artículos 55, fracción IV; 83 y 84, fracción IV y VIII de la Ley General de Protección de Datos Personales en Posesión de Sujetos Obligados.

ACUERDO CTSP-0516/04/2024.- Se aprueba en lo general, la declaratoria de **inexistencia** de solicitudes para el ejercicio de los derechos ARCO presentadas en esta sesión de Comité, de conformidad con lo establecido en el segundo párrafo del artículo 53 y 84, fracción III de la Ley General de Protección de Datos Personales en Posesión de Sujetos Obligados.

ACUERDO CTSP-0517/04/2024.- Se aprueba la fundamentación y motivación de la **inexistencia parcial** de la información, materia de las solicitudes para el ejercicio de los derechos ARCO, presentadas en esta sesión de Comité lo anterior con base en lo dispuesto por el segundo párrafo de los artículos 53 y 84, fracción III de la Ley General de Protección de Datos Personales en Posesión de Sujetos Obligados.

ACUERDO CTSP-0518/04/2024.- Se aprueba la **ampliación de plazo** de respuesta de los folios sometidos en la presente sesión, con fundamento en el segundo párrafo del artículo 51 de la Ley General de Protección de Datos Personales en Posesión de Sujetos Obligados.

ACUERDO CTSP-0519/04/2024.- Se aprueba en lo general, la **versión pública** de la información, respecto de la solicitud presentada en esta sesión de Comité, de conformidad con los artículos 108, 110, 113, 117 y 118 de la Ley Federal de Transparencia y Acceso a la Información Pública.

ACUERDO CTSP-0520/04/2024.- Se aprueban las siguientes declaratorias respecto de la información requerida en la solicitud **330018024010992**. La **inexistencia parcial** manifestada por los Departamentos de Afiliación y Vigencia de Derechos de los Órganos de Operación Administrativa Desconcentrada (OOAD) el Norte y Sur en el Distrito Federal, de movimientos afiliatorios (fecha de alta y baja, modificaciones salariales) y por tanto semanas cotizadas que se hubiesen registrado a favor en el periodo de 1997 a 1998 con el Número de Seguridad Social con terminación 5, con fundamento en lo establecido en los artículos 53 segundo párrafo y 84, fracción III de la Ley General de Protección de Datos Personales en Posesión de Sujetos Obligados. La **no procedencia del ejercicio de los derechos ARCO** declarada por los Departamentos de Afiliación y Vigencia de Derechos de los Órganos de Operación Administrativa Desconcentrada (OOAD) el Norte y Sur en el Distrito Federal, en relación con la información relacionada con el Numero de Seguridad Social con terminación 9, de conformidad con los artículos 55, fracción IV y 84 fracción III de la Ley General de Protección de Datos Personales en Posesión de Sujetos Obligados.

Por todo lo anterior, con fundamento en lo establecido en los artículos 4 fracción I, 11 fracción I, 64, 65 fracciones I, II, VIII y IX, 135 párrafo segundo, 141 y 143 de la LFTAIP; 83 y 84, fracción III de la LGPDPPSO, en relación con el segundo párrafo del artículo 43 de la Ley General de Transparencia y Acceso a la Información, lo resolvieron por unanimidad de votos los integrantes del Comité de Transparencia del Instituto Mexicano del Seguro Social, Licenciada Karla Lorena Ramos Jara, Titular

TRIGÉSIMA SEGUNDA SESIÓN PERMANENTE
DE TRABAJO 2024 DEL COMITÉ DE TRANSPARENCIA
PARA LA CLASIFICACIÓN DE INFORMACIÓN

de la Coordinación de Transparencia y Acceso a la Información Pública y Suplente de la Presidenta del Comité de Transparencia; Maestra Sandra Flores Pérez, Titular de la Coordinación de Vinculación Operativa y Suplente del Titular del Órgano Interno de Control Específico; y el Ingeniero Edgar Alejandro Ramírez Rodríguez, Coordinador de Programas de la División de Administración de Documentos y Suplente del Titular del Área Coordinadora de Archivos.


MIEMBROS DEL COMITÉ DE TRANSPARENCIA DEL IMSS



Lic. Karla Lorena Ramos Jara



Mtra. Sandra Flores Pérez



Ing. Edgar Alejandro Ramírez Rodríguez

Acta de la Trigésima segunda Sesión Permanente del Comité de Transparencia, del 25 de abril de 2024.